

Plan Odnowy Miejscowości Sianożęty na lata 2021 - 2027

Załącznik nr 1 do Uchwały Nr.....

Rady Gminy Ustronie Morskie

z dnia 25 lutego 2021 roku

PLAN ODNOWY MIEJSCOWOŚCI SIANOŻĘTY NA LATA 2021 – 2027



Sianożęty, luty 2021 roku

Plan Odnowy Miejscowości Sianożęty na lata 2021 - 2027

Autorzy:

Sołtys – Pan Marian Bedus i Rada Sołecka Sołectwa Sianożęty
Roman Marciniak- Radny Rady Gminy, okręg Sianożęty

Koordynatorzy opracowania:

Sylwia Halama
Anna Pietkowska
Robert Lipiński

Spis treści

WSTĘP.....	4
1. UCZESTNICY DEBATY STRATEGICZNEJ REPREZENTUJĄCY MIEJSCOWOŚĆ SIANOŻĘTY /LIDERZY/	6
2. METODOLOGIA.....	7
3. RAPORT O STANIE	8
3.1. MIEJSCOWOŚĆ SIANOŻĘTY	8
3.2. SYNTETYCZNA CHARAKTERYSTYKA MIEJSCOWOŚCI	8
3.2.1. Położenie.....	8
3.2.2. Miejscowość w statystyce	9
3.2.3. Struktura użytkowania gruntów w Sianożętach.....	9
3.2.4. Struktura wieku	11
3.2.5. Gospodarka i rolnictwo.....	12
3.2.6. Oświata	12
3.2.7. Ochrona zdrowia.....	13
3.2.8. Kultura	13
3.2.9. Sport i wypoczynek.....	15
3.2.10. Infrastruktura techniczna i komunikacyjna	18
3.2.11. Gospodarka odpadami	19
3.2.12. Rejestr miejscowych planów zagospodarowania przestrzennego.	20
3.2.13. Zasoby przyrodnicze, środowiskowe i stan środowiska. Zasoby kulturowe i historyczne	22
❖ RYS HISTORYCZNY	22
❖ HISTORYCZNA FORMA WSI	23
❖ WIEŚ WSPÓŁCZESNA	25
❖ INWENTARYZACJA ZASOBÓW SŁUŻĄCYCH ODNOWIE MIEJSCOWOŚCI.....	27
4. OBSZAR I CZAS REALIZACJI PLANU ODNOWY MIEJSCOWOŚCI SIANOŻĘTY	33
5. ANALIZA SWOT.....	34
6. MISJA.....	40
7. ANKIETY POGLĄDOWE.....	42
8. SIANOŻĘTY - PRIORYTETY ROZWOJU SPOŁECZNO-GOSPODARCZEGO.....	43
8.1. GOSPODARKA	44
8.2. INFRASTRUKTURA	45
8.3. SPOŁECZNOŚĆ.....	46
9. CELE STRATEGICZNE I CELE NIEZBĘDNE ORAZ KIERUNKI DZIAŁANIA	47
10. WIELOLETNI PLAN INWESTYCYJNY.....	49
11. ZBIORCZE ZESTAWIENIE KOSZTÓW ZADANIA PRIORYTETOWEGO	52
BUDOWA ŚWIETLICY WIEJSKIEJ W SIANOŻĘTACH.....	52
12. HARMONOGRAM RZECZOWO-FINANSOWY ZADANIA PRIORYTETOWEGO	53
13. WDRAŻANIE PLANU ODNOWY MIEJSCOWOŚCI SIANOŻĘTY	54
14. MONITOROWANIE PLANU ODNOWY MIEJSCOWOŚCI SIANOŻĘTY	55
15. PUBLIC RELATIONS PLANU ODNOWY MIEJSCOWOŚCI SIANOŻĘTY	56

WSTĘP

Plan odnowy miejscowości jest dokumentem, którego najważniejszym elementem jest wypracowanie ścieżki rozwojowej danej wsi. Tak jak w przypadku gminy, powiatu, czy każdego innego obszaru, należy zbadać dostępne zasoby, zebrać oczekiwania ludności i wybrać jak najlepszą ścieżkę dotarcia ze stanu obecnego do tego zakładanego w określonej perspektywie czasu. Jego celem jest pobudzanie i stymulowanie współpracy środowisk lokalnych na rzecz zrównoważonego rozwoju społeczno - gospodarczego, zachęcanie do nowych form aktywności gospodarczej, zapobieganie peryferyzacji miejscowości, a także tworzenie poczucia więzi mieszkańców ze swoją miejscowością. Dokument tego typu wymagany jest nie tylko po to, aby jasno określić zakres i sposób realizacji projektów, lecz również stanowi wymagany załącznik, jeśli mieszkańcy postanowią realizować inwestycje w ramach działania „Odnowa i rozwój wsi” przy udziale środków europejskich z Programu Rozwoju Obszarów Wiejskich.

Szansą na wypracowanie konkretnych działań, jest możliwość wnioskowania o środki zewnętrzne tj. Program Rozwoju Obszarów Wiejskich. Społeczność sołectwa Sianożęty podjęła decyzję o opracowaniu planu odnowy miejscowości, w związku z czym powołano grupę osób, której zadaniem było przygotowanie planu odnowy miejscowości. W dalszej kolejności grupa będzie pracować nad realizacją planu odnowy miejscowości, a przede wszystkim nad osiągnięciem celów, jakie sobie założyła.

Podstawowym zadaniem planu odnowy wsi jest zaplanowanie działań grupy w celu poprawy jakości życia sferze społecznej i kulturalnej mieszkańców sołectwa, promowanie sołectwa Sianożęty, zachowanie dziedzictwa kulturowego i specyfiki obszaru oraz wzrost aktywności mieszkańców i inwestycji miejscowości.

Plan odnowy miejscowości Sianożęty to opracowanie, które jest wynikiem konsultacji z mieszkańcami, uchwalony w trakcie zebrania z mieszkańcami, którzy pragną pozyskać środki zewnętrzne dla osiągnięcia rozwoju rodzinnej miejscowości.

Plan Odnowy Miejscowości Sianożęty na lata 2021-2027 jest dokumentem otwartym, a zapisane w nim zadania będą aktualizowane stosownie do zmieniających się uwarunkowań wewnętrznych jak i zewnętrznych, pojawiających się nowych możliwości. Uwzględniane będą również nowe potrzeby zgłaszane przez sołtysa, radnego, grupy mieszkańców, sektor prywatny i publiczny.

Plan Odnowy Miejscowości Sianożęty poprzez realizację wskazanych w nim przedsięwzięć przyczyni się do podniesienia jakości życia mieszkańców oraz zwiększy atrakcyjność tej miejscowości.

Podstawą rozwoju miejscowości Sianożęty jest dokument pn. „Plan Odnowy Miejscowości Sianożęty”, który określa misję, cele i kierunki działania wraz z zadaniami inwestycyjnymi na lata 2021-2027. Dokument ten poddany ocenie mieszkańców, a następnie uchwalony przez Zebranie Wiejskie zawiera również wariant rozwoju.

Plan Odnowy Miejscowości jest dokumentem o charakterze planowania strategicznego. Obowiązek opracowania planu wynika z wielu istniejących programów służących wspieraniu obszarów wiejskich i społeczności wiejskiej takich jak Program Rozwoju Obszarów Wiejskich na lata 2014-2020 i Regionalne Programy Operacyjne oparte na środkach Funduszy Strukturalnych Unii Europejskiej. Dotyczy to przede wszystkim inwestycji mających poprawić komfort życia lokalnym społecznościom.

Zapisy „Planu Odnowy Miejscowości Sianożęty” są spójne ze Strategią Rozwoju Województwa Zachodniopomorskiego oraz Strategią Rozwoju Gminy Ustronie Morskie na lata 2016-2020+ oraz Planem Rozwoju Lokalnego Gminy Ustronie Morskie na lata 2016-2020+. Cele i działania zaproponowane w omawianym opracowaniu nawiązują do dokumentów strategicznych wyższego rzędu.

1. UCZESTNICY DEBATY STRATEGICZNEJ REPREZENTUJĄCY MIEJSCOWOŚĆ SIANOŻĘTY /LIDERZY/

1. Marian Bedus
2. Tomasz Bedus
3. Dariusz Stępień
4. Krzysztof Stępień
5. Aleksandra Magda
6. Zuzanna Magda
7. Sandra Okupska
8. Krystyna Bedus
9. Piotr Zieliński
10. Arkadiusz Żmudziński
11. Jerzy Zatorski
12. Weronika Jabłońska
13. Bartosz Borkowski
14. Andrzej Łubieński
15. Grzegorz D.

2. METODOLOGIA

„Plan Odnowy Miejscowości Sianożęty” to nowe podejście do rozwiązywania problemów wsi. Najważniejszą jego przesłanką jest mobilizacja samych mieszkańców do uczestnictwa zarówno w procesie identyfikacji problemów najbliższego otoczenia, jak również włączanie ich w proces rozwiązywania problemów. Niniejszy dokument opracowano przyjmując za podstawę wyniki debaty strategicznej organizowanej metodą aktywnego planowania strategicznego.

Za względu na stan panującej pandemii ograniczone stały się spotkania z mieszkańcami. W związku z tym na stronie internetowej Gminy Ustronie Morskie oraz na profilu społecznościowym w dniu 3 lutego 2021 roku umieszczono informację o skierowanym do mieszkańców badaniu ankietowym. Badanie to wskazało poglądy i opinie mieszkańców w najważniejszych dla rozwoju miejscowości sprawach. Następnie w dniu 22 lutego 2021 roku przeprowadzono debatę strategiczną, a jej zadaniem było zidentyfikowanie celów i kierunków działania w poszczególnych przyjętych obszarach życia społeczno – gospodarczego oraz wyznaczenie wariantu rozwoju miejscowości.

Na podstawie wypracowanej **analizy SWOT**, która przedstawia **silne strony** (wewnętrzne) miejscowości, **słabe strony** (wewnętrzne), **szanse** (zewnętrzne) i **zagrożenia** (zewnętrzne) odpowiedziano na pytanie:

Co należy zrobić albo, jakie podjąć działania lub spowodować efekty tych działań, żeby zlikwidować słabe strony miejscowości Sianożęty i zniwelować zagrożenia?

Na podstawie tak postawionego pytania przygotowano kilkanaście celów opierając się na wcześniej wybranych w wyniku dyskusji słabych stronach i zagrożeniach. Podobnie pracowano przy budowaniu celów określonych na podstawie mocnych stron i szans. Kolejnym krokiem procesu konsultacji społecznej była hierarchizacja celów w poszczególnych obszarach życia społeczno - gospodarczego.

Przyjęto, że winny zostać wyróżnione trzy cele pierwszorzędne, bez których miejscowość nie może się rozwijać oraz, o ile było to możliwe, trzy cele drugorzędne, które przyspieszają rozwój danego obszaru społeczno-gospodarczego.

W ten sposób wynikiem konsultacji po debacie strategicznej było wypracowanie kilkunastu celów w trzech obszarach: Infrastruktura, Społeczność, Gospodarka oraz określenie wybranego wariantu rozwoju.

Jednocześnie mieszkańcy zgłaszając inwestycje niezbędne do realizacji na terenie swojej miejscowości dokonali ich hierarchizacji poprzez dyskusję i anonimowe głosowanie. Wynik głosowania miał bezpośredni wpływ na hierarchizację celów i kierunków (inwestycji) w poszczególnych obszarach rozwoju społeczno – gospodarczego.

Jednocześnie mieszkańcy zgłaszając inwestycje niezbędne do realizacji na terenie swojej miejscowości dokonali ich hierarchizacji pod kątem ich niezbędności dla podniesienia poziomu życia mieszkańców sołectwa.

3. RAPORT O STANIE

3.1. Miejscowość Sianożęty

Sianożęty (dawniej niem. *Ziegenberg*) – nadmorska wieś letniskowa w północno-zachodniej Polsce, położona w województwie zachodniopomorskim, w powiecie kołobrzeskim, w gminie Ustronie Morskie, ok. 1 km na zachód od Ustronia Morskiego.

Miejscowość z letnim kąpieliskiem morskim, położona nad Zatoką Pomorską, na Wybrzeżu Słowińskim.

Niemiecka nazwa wsi składała się z dwóch rzeczowników: *ziege* – „koza” i *berg* – „góra”. Po odzyskaniu niepodległości nazwę wsi spolszczono, tłumacząc niemiecką nazwę na Koziagóra, jednakże już na mapie administracyjnej i komunikacji województwa szczecińskiego, powiat Kołobrzeg z roku 1946 widniała nazwa Sianożęty, a w spisie nazw miejscowości powiatu kołobrzeskiego (prawdopodobnie rok 1948) – Sianożęty. Nazwa pochodzi od staropolskiego wyrazu „sianożęć” – 'sianokosy, koszenie traw'.

Obszar Sianożęt został objęty Obszarem Chronionego Krajobrazu Koszaliński Pas Nadmorski.

W latach 1975–1998 miejscowość administracyjnie należała do województwa koszalińskiego

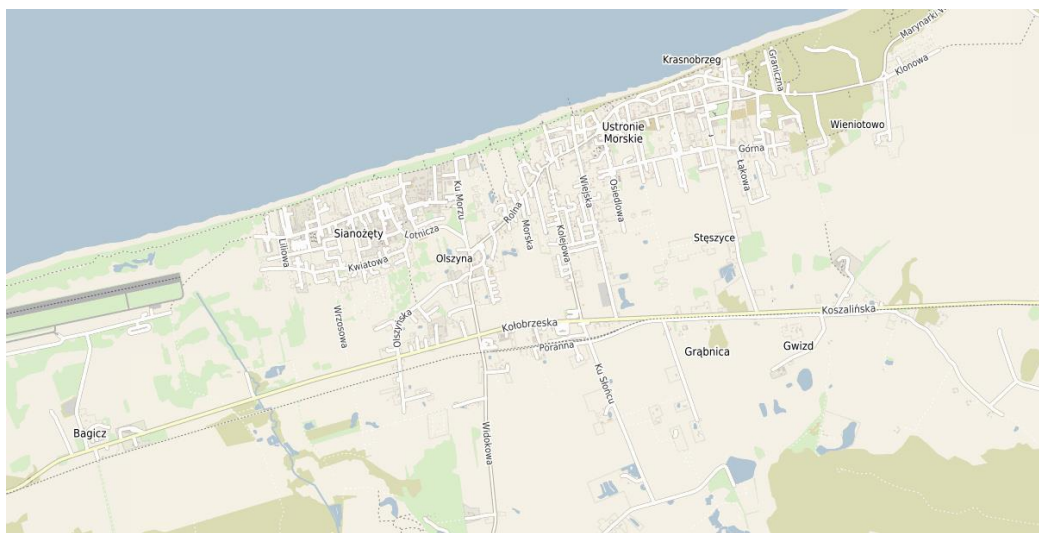
3.2. Syntetyczna charakterystyka miejscowości

3.2.1. Położenie

Sianożęty usytuowane są bezpośrednio przy drodze krajowej nr 11 relacji Koszalin – Kołobrzeg. To duża wieś sołeczka (nadmorska), położona bezpośrednio na zachód od Ustronia Morskiego (siedziby Urzędu Gminy) i ok. 10 km na wschód od Kołobrzegu. Wieś rozplanowana bezpośrednio w strefie przymorskiej, skomunikowana od południa (2 km) z szosą Kołobrzeg - Koszalin (nr 11) i linią kolejowa na w/w trasie. Okolica wokół wsi lekko pofałdowana, bezleśna, o wtórnie przekształconym krajobrazie - ob. turystyczno-letniskowym.

Rysunek 1 Położenie miejscowości Sianożęty





3.2.2. *Miejscowość w statystyce*

Tabela 1 Miejscowość w statystyce – stan na 27.01.2021 r.

WYSZCZEGÓLNIENIE	WARTOŚCI
Powierzchnia w ha	365,9789
Stan ludności ogółem, w tym:	438
kobiety	228
mężczyźni	210
Urodzenia żywe ogółem	3
Zgony ogółem	0
Przyrost naturalny	3
Ludność w wieku przedprodukcyjnym (0-17 lat)	74
Ludność w wieku produkcyjnym Kobiety (18-59 lat) / Mężczyźni (18-64)	131/133
Ludność w wieku poprodukcyjnym Kobiety (60 lat i więcej) / Mężczyźni (65 lat i więcej)	50/40

Źródło: Urząd Gminy Ustronie Morskie

3.2.3. *Struktura użytkowania gruntów w Sianożętach*

Powierzchnia miejscowości Sianożęty wynosi **365,9789 ha**. **Grunty orne zajmują powierzchnię 116,3841 ha, co stanowi 31,80% całkowitej powierzchni miejscowości.**

W obszarze miejscowości Sianożęty dominują gleby IVa oraz IVb klasy bonitacji, których przydatność rolnicza jest średnia i stosunkowo mała. Gleby III klasy bonitacyjnej, które należą do gleb prawnie chronionych, zaliczanych do jednych z najlepszych gruntów orných stanowią 2,4073 ha. Na terenie miejscowości brak jest natomiast gleb o najwyższej przydatności dla rolnictwa, tj. gleb I i II klasy bonitacyjnej. Obszar Sianożęt bogaty jest również w łąki – 45,8159 ha.

Tabela 2 Struktura gruntów według klas bonitacyjnych w miejscowości Sianożęty

WYSZCZEGÓLNIENIE	MIEJSCOWOŚĆ (POWIERZCHNIA W HA)
Powierzchnia miejscowości ogółem, w tym:	365,9789
Użytki rolne ogółem, w tym:	222,5999
Grunty orne, w tym:	116,3841
Grunty klasy I	-
Grunty klasy II	-
Grunty klasy III a	-
Grunty klasy III b	2,4073
Grunty klasy IV a	96,2246
Grunty klasy IV b	16,0719
Grunty klasy V	1,6803
Grunty klasy VI	-
Grunty klasy VI z	-
Sady	0,2445
Łąki	45,8159
Pastwiska	24,1830
Lasy i grunty leśne	16,2718
Grunty zadrzewione i zakrzewione	33,7883
Grunty pod wodami stojącymi	2,3145
Grunty pod wodami płynącymi	1,1862
Grunty pod rowami	3,4256
Użytki kopalne	0,2640
Tereny komunikacyjne - drogi	21,7293
Tereny komunikacyjne - tereny kolejowe i inne	2,5679
Tereny mieszkaniowe, przemysłowe i inne zabudowane	71,7083
Tereny niezabudowane	7,3336
Tereny zielone i rekreacyjne	2,4696
Tereny różne	0,4805
Nie użytki	15,8119

Źródło: Urząd Gminy Ustronie Morskie, Starostwo Powiatowe w Kolobrzegu

3.2.4. Struktura wieku

Miejscowość Sianożęty zamieszkuje **438** mieszkańców (*stan na 22 lutego 2021r.*). Przekrój statystyczny struktury ludności na terenie gminy Ustronie Morskie i miejscowości Sianożęt przedstawia tabela poniżej:

Tabela 3 Struktura procentowa ludności zamieszkującej obszar gminy Ustronie Morskie i miejscowości Sianożęty wg wieku - stan na 27.01.2021 r.

przedziały wieku w latach	Gmina Ustronie Morskie		Miejscowość Sianożęty	
	ogółem	% ogółu populacji	ogółem	% ogółu populacji
do 19	691	19,57%	85	19,41%
20-29	466	13,20%	56	12,79%
30-39	564	15,97%	69	15,76%
40-49	488	13,82%	62	14,16%
50-59	452	12,80%	50	11,42%
60-64	298	8,44%	26	5,91%
powyżej 65	572	16,20%	90	20,55%
razem	3531	100%	438	100%

Źródło: Urząd Gminy Ustronie Morskie – Urząd Stanu Cywilnego

Struktura wiekowa mieszkańców Sianożęt i Gminy Ustronie Morskie nie różni się między sobą w znaczący sposób. W poszczególnych przedziałach wiekowych różnica w strukturze procentowej populacji zamieszkującej teren miejscowości w stosunku do ludności z obszaru całej gminy różni się jedynie o kilka procent.

Tabela 4 Struktura ekonomiczna ludności zamieszkującej obszar gminy Ustronie Morskie i miejscowości Sianożęty - stan na 22.02.2021 r.

Grupy funkcjonalne	Gmina Ustronie Morskie		Miejscowość Sianożęty	
	ogółem	% ogółu populacji	ogółem	% ogółu populacji
wiek przedprodukcyjny	691	19,57%	84	19,18%
wiek produkcyjny	2268	64,23%	264	60,27%
wiek poprodukcyjny	572	16,20%	90	20,55%

Źródło: Urząd Gminy Ustronie Morskie

Biorąc pod uwagę strukturę ekonomiczną ludności zamieszkującej teren całej gminy, jak i teren miejscowości Sianożęty zaobserwować można niewielkie różnice w poszczególnych grupach funkcjonalnych społeczności lokalnej. Wskaźnik ludności w wieku przedprodukcyjnym kształtuje się na podobnym poziomie, różnica kilku procentów jest w wieku produkcyjnym i poprodukcyjnym.

3.2.5. Gospodarka i rolnictwo

- Gospodarka

Miejscowość Sianożęty ciągle się rozwija, powstają nowe przedsiębiorstwa.

W Sianożętach, zgodnie z udostępnionymi danymi na stronie Głównego Urzędu Statystycznego, funkcjonuje **694** podmiotów. Dominującą branżą w miejscowości jest działalność turystyczna i gastronomiczna. Przedsiębiorczość miejscowości oparta jest przede wszystkim na małych firmach zorientowanych na obsłudze turystyki. W sezonie letnim uaktywniają się przedsiębiorcy zajmujący się sprzedażą pamiątek.

W bazie Centralnej Ewidencji i Informacji o Działalności Gospodarczej widnieje **168** rekordów. Wśród lokalnych przedsiębiorców nie brakuje między innymi firm, które zajmują się sprzedażą detaliczną żywności, napojów i wyrobów tytoniowych czy działalnością w zakresie inżynierii i związaną z nią doradztwem technicznym.

Na terenie Sianożęt działa także zakład kowalski z prawie 30 letnią tradycją. Trzy podmioty gospodarcze świadczą usługi w zakresie robót budowlanych związanych z wznoszeniem budynków mieszkalnych i niemieszkalnych.

Dużą rolę odgrywają prywatni właściciele pensjonatów i hoteli, prześcigający się w stwarzaniu coraz to lepszych warunków pobytu dla pensjonariuszy oraz turystów. Sianożęty posiadają zróżnicowaną ofertę kwaterek, od pokoi dla gości mniej wymagających do luksusowych apartamentów dla biznesmenów i gości bardziej zamożnych.

- Rolnictwo

Według danych podatkowych na terenie miejscowości istnieje 410 podmiotów – gospodarstw. Większość gruntów rolnych występujących na terenie Sianożęt stanowią gleby średniej i stosunkowo małej klasy użytkowej.

3.2.6. Oświata

Na terenie miejscowości Sianożęty nie ma placówek oświatowych. Edukacja dzieci z terenu Gminy Ustronie Morskie na poziomie podstawowym prowadzona jest w oparciu o Szkołę Podstawową im. Marii Konopnickiej w Ustroniu Morskim, do której uczęszcza 294 uczniów (stan na 27.01.2021 r.).

Tabela 5 Oświata i wychowanie na terenie Gminy Ustronie Morskie

L.p.	Nazwa placówki	Liczba dzieci	Pracownicy pedagogiczni	Pracownicy obsługi i administracji
			(w osobach)	
1.	Przedszkole w Ustroniu Morskim	122	11	13
2.	Szkoła Podstawowa im. Marii Konopnickiej w Ustroniu Morskim	294	34	11

Źródło: Urząd Gminy Ustronie Morskie

3.2.7. *Ochrona zdrowia*

W miejscowości Ustronie Morskie zlokalizowane są dwa Niepubliczne Zakłady Opieki Zdrowotnej, które obsługują społeczność lokalną w zakresie podstawowej i specjalistycznej opieki zdrowotnej.

Tabela 8 Ochrona zdrowia na terenie Gminy Ustronie Morskie

L.p.	Nazwa zakładu	Adres	Rodzaj świadczeń
1.	Poradnia lekarza POZ		
a.	Ośrodek Zdrowia	Ustronie Morskie ul. Osiedlowa 2B	Specjalista medycyny rodzinnej
b.	Ośrodek Zdrowia		Specjalista medycyny rodzinnej, Pediatria
2.	Poradnia stomatologiczna		Stomatologia ogólna
3.	Pielęgniarka środowiskowa rodzinna Pielęgniarka położna		

Źródło: Urząd Gminy Ustronie Morskie

Inne świadczenia i porady specjalistyczne dla mieszkańców Sianożęt świadczą placówki zdrowotne zlokalizowane w Kołobrzegu, Koszalinie i Szczecinie.

W przypadku zaopatrzenia w środki farmaceutyczne mieszkańcy Sianożęt korzystają z lokalnej apteki w Ustroniu Morskim mieszczącej się przy ulicy Osiedlowej 2B.

3.2.8. *Kultura*

Podstawowymi instytucjami o charakterze kulturalnym na terenie Gminy są Gminny Ośrodek Kultury w Ustroniu Morskim oraz Biblioteka Publiczna Gminy Ustronie Morskie.

Zadaniem GOK jest organizowanie imprez o charakterze kulturalnym skierowanym do ogółu mieszkańców. Część z nich ma charakter cykliczny.

- a) **Gminny Ośrodek Kultury** prowadzi zajęcia sportowo-rekreacyjne i koła zainteresowań dla dzieci i młodzieży.
- b) **Biblioteka Publiczna Gminy Ustronie Morskie oferuje:** księgozbiór popularnonaukowy, literaturę piękną dla dorosłych, literaturę piękną dla dzieci i młodzieży, dokumenty z życia społecznego gminy Ustronie Morskie, czasopisma edukacyjne dla dzieci i młodzieży, czasopisma dla dorosłych, aktualny repertuar kin, teatru i filharmonii.

Ustrońska biblioteka wypracowała swoją niepowtarzalną markę w kulturalnej przestrzeni publicznej naszej gminy. Jest przyjazną i otwartą instytucją z kompetentnymi i uprzejmymi pracownikami. Dysponuje bogatym księgozbiorem, oferuje ciekawe zajęcia i spotkania. To miejsce, które z pełną odpowiedzialnością można, i warto, polecić innym.

Na terenie gminy Ustronie Morskie funkcjonuje **Zespół ZŁOTA RYBKA**, który w ciągu pięciu lat swojej działalności trwale wpisał się w ustroński krajobraz kulturowy. Jest to również jeden z najlepszych zespołów nieprofesjonalnych działających w regionie śródkowopomorskim. Wyjątkowa w ZŁOTEJ RYBCE jest międzypokoleniowość – dojrzałe członkinie podstawowego składu spotykają się na jednej scenie z młodszymi muzykami i dziecięcym chórkim, zwanym NARYBEK.



Od 18 lat w Ustroniu Morskim działa Strażacka Orkiestra Dęta „MORKA”, powstała jesienią 2003 roku. Działa pod patronatem Gminnego Ośrodka Kultury oraz OSP w Ustroniu Morskim. Orkiestra uczestniczy w ważnych uroczystościach i imprezach na terenie gminy i reprezentuje Ustronie Morskie w wojewódzkich i ogólnopolskich przeglądach orkiestr dętych. Zespół ma w swoim repertuarze zarówno przeboje polskiej i światowej muzyki rozrywkowej oraz utwory o tematyce patriotycznej i religijnej. Atrakcyjnym urozmaiceniem koncertów są towarzyszące im występy marżorettek.

W skład zespołów wchodzi mieszkańcy Sianożęt.

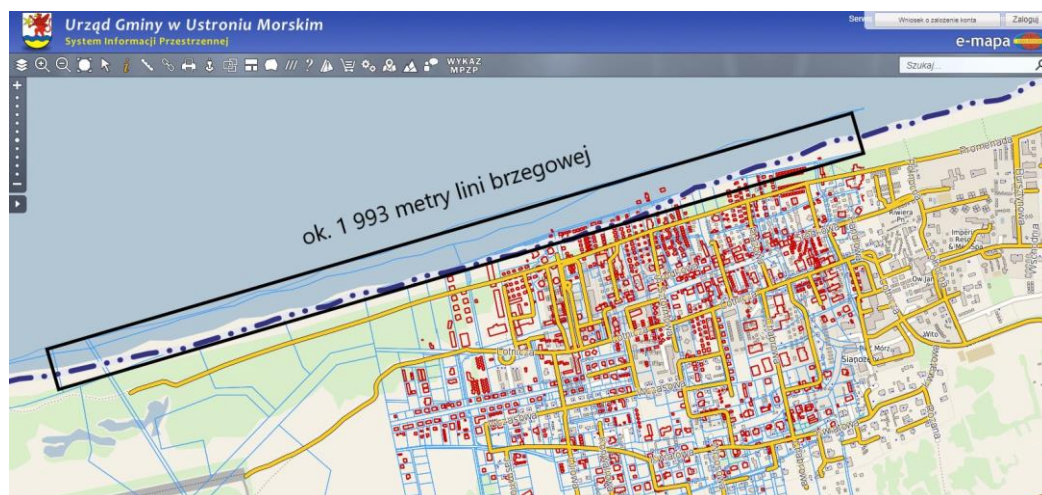


3.2.9. *Sport i wypoczynek*

Sianożęty to niewielka miejscowość, której atutem jest wyjątkowo duże stężenie jodu oraz bliska odległość centrum miejscowości do plaży.

Jeszcze ok. 1900 roku wieś podzielona była na dwie części: rybacką i rolniczą. Po tym okresie osada zaczęła przekształcać się w miejscowość letniskową. Już od dawnych lat Sianożęty reklamowane było jako małe kąpielisko, które odwiedzają kuracjusze szukający spokoju, a także ci, którzy chcieli tani spędzić czas nad morzem. Po wojnie przez szereg lat jako kurort wieś zostaje zapomniana. Wkrótce jednak odkryto na nowo rekreacyjne i uzdrowskowe walory Sianożęt. Lata 70. ubiegłego wieku to prawdziwy rozkwit tej miejscowości. Powstają wówczas tutaj nowe ośrodki wczasowe, kolonijne, pensjonaty. Działalność gminna w tamtych czasach została dostrzeżona przez Wojewódzki Komitet Organizacyjny Konkursu pod nazwą „**Jadą goście jadą**”, w którym Sianożęty zajęły I miejsce.

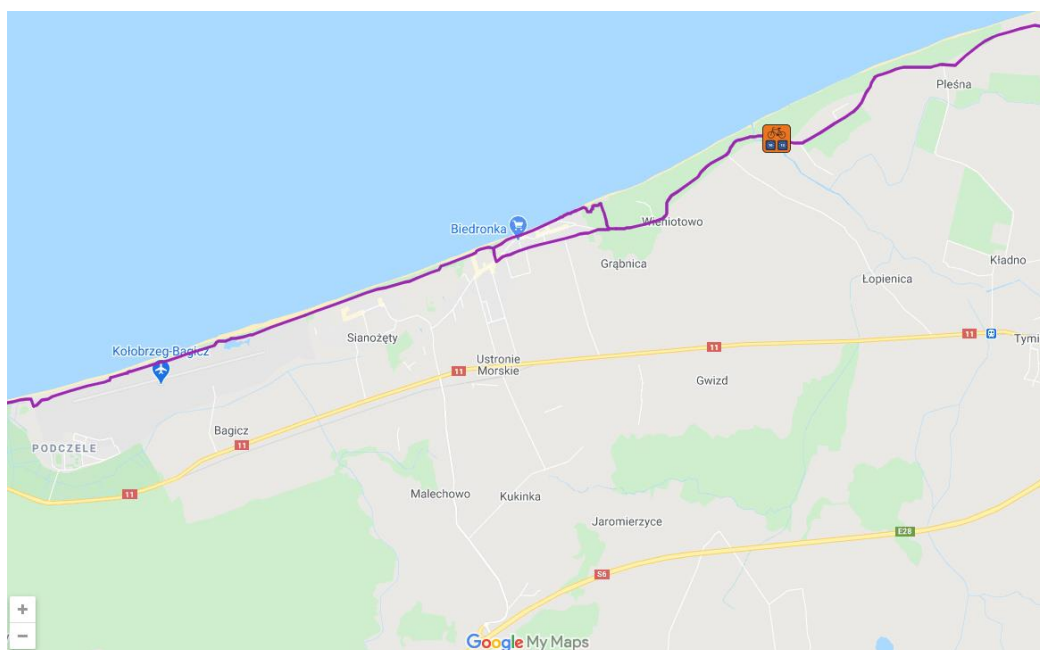
Aktualnie letnie kąpielisko Sianożęty obejmuje około 1 993 metrów linii brzegowej.






Miejscowość jest także świetną bazą wypadową dla wycieczek rowerowych jak i samochodowych. Miejscowość mimo niewielkich rozmiarów ma mocno rozwiniętą bazę zarówno noclegową jak i gastronomiczną.

Przez gminę Ustronie Morskie i miejscowość Sianożęty przebiegają trasy rowerowe Velo Baltica, które stanowią część europejskiej trasy wokół Morza Bałtyckiego Eurovelo 10. Jej przebieg w terenie pokrywa się częściowo również ze szlakiem Żelaznej Kurtyny EuroVelo 13, w związku z czym w terenie przyporządkowany jej zostały numery 10 oraz 13.





Fot. Nowoczesny plac zabaw z 2018 roku, powiększony w 2020 roku o siłownię zewnętrzną.



Fot. Siłownia zewnętrzna

3.2.10. Infrastruktura techniczna i komunikacyjna

3.2.10.1. Transport i komunikacja

Miejscowość położona jest przy drodze krajowej nr 11 relacji Kołobrzeg – Koszalin – Bobolice – Szczecinek – Piła – Poznań.

Obsługę autobusową mieszkańcom Sianożęt zapewniają przede wszystkim linie obsługiwane przez PPKS oraz przewoźników prywatnych. PPKS zapewnia dobre połączenie z Kołobrzegiem i Koszalinem, co umożliwia korzystanie z połączeń krajowych i międzynarodowych.

Główne kierunki komunikacji autobusowej:

- Koszalin,
- Kołobrzeg.

3.2.10.2. Zaopatrzenie w ciepło

Na terenie miejscowości Sianożęty jedynym sposobem zaopatrywania w ciepło są kotłownie indywidualne wykorzystujące różne nośniki energii, m.in.: gaz ziemny, olej opałowy, paliwa stałe (głównie węgiel).

3.2.10.3. Zaopatrzenie w gaz

Miejscowość Sianożęty jest w 100% zgazyfikowana.

3.2.10.4. Zaopatrzenie w wodę

Długość sieci wodociągowej (bez przyłączy): **9,8 km**

Stan sieci: **dobry**
Ilość ujęć wody: **1 szt. (w Bagiczu)**

3.2.10.5. Kanalizacja

Miejscowość jest skanalizowana, 121 nieruchomości posiada zbiorniki bezodpływowe, 28 przydomowe oczyszczalnie ścieków.

3.2.11. Gospodarka odpadami

Odpady komunalne z terenu miejscowości Sianożęty na chwilę obecną wywożone są na składowisko odpadów w Instalacji komunalnej MBP Korzyścienko, ul. Wspólna 1, 78-132 Korzystno, które jest obecnie miejscem składowania odpadów z terenu całej gminy Ustronie Morskie.

Mieszkańcy miejscowości mają również możliwość oddania odpadów tj:

- a) opakowania ze szkła bezbarwne i kolorowe,
- b) papier i tektura (w tym opakowania),
- c) metale,
- d) opakowania wielomateriałowe,
- e) tworzywa sztuczne,
- f) zużyty sprzęt elektryczny i elektroniczny,
- g) odpady niebezpieczne powstające w gospodarstwach domowych (tj: resztki farb, lakierów, klejów, żywic, środki do konserwacji i ochrony drewna oraz opakowania po nich, rozpuszczalniki, środki czyszczące, substancje do wybarwiania płam i opakowania po nich, zbiórki po aerozolach, pozostałości po domowych środkach do dezynfekcji i dezynsekcji, środki ochrony roślin, chemikalia, przepracowane oleje i inne),
- h) przeterminowane leki oraz opakowania po nich,
- i) odpady niekwalifikujące się do odpadów medycznych powstałe w gospodarstwie domowym w wyniku przyjmowania produktów leczniczych w formie iniekcji (zastrzyków) i przeprowadzania monitoringu poziomu substancji we krwi w szczególności igieł i strzykawek,
- j) pozostałości po środkach do dezynfekcji, dezynsekcji,
- k) przepracowane oleje jadalne,
- l) baterie, akumulatory,
- m) popiół,
- n) środki ochrony roślin,

- o) zbiorniki po aerozolach,
- p) świetlówki, termometry,
- q) zużyte kartridże, tonery,
- r) zużyty sprzęt AGD i RTV (tylko w całości),
- s) odpady wielkogabarytowe (np. meble, szafki, regały, półki, stoliki, ławy, łóżka, wersalki, kanapy, dywany, wykładziny, narty, wózki.) - łącznie do 300kg/rok,
- t) zużytych opony - 5 szt./rok (PSZOK nie przyjmuje opon z działalności gospodarczej, działalności rolniczej oraz maszyn rolniczych),
- u) odpady ulegające biodegradacji w tym odpady zielone,
- v) odpady remontowo-budowlane i rozbiórkowe z wyłączeniem odpadów o kodzie 17 03 80 (papa odpadowa) i 17 06 04 (materiały izolacyjne inne niż wymienione w 17 06 01 i 17 06 03) - limit 1000 kg na jeden punkt wywozowy na każdy rok kalendarzowy.

Odpady powyższej mieszkańcy dostarczają do Punktu Selektywnej Zbiórki Odpadów Komunalnych, tzw. PSZOK mieszczącego się przy ul. Kołobrzeskiej 1B w Ustroniu Morskim.

3.2.12. Rejestr miejscowych planów zagospodarowania przestrzennego.

Lp.	Nazwa planu	Obszar	Powierzchnia	Nr i data uchwały	Dziennik urzędowy (ogłoszenie)
1.	Zm. mpzp Ustronie Morskie i Sianożęty	Sianożęty- wzdłuż zachodnich granic dz. nr 162/1,269/1,167/13,272/4, 168/4,168/6,168/56,168/31, 168/73,168/78,168/87, 168/88,168/89,168/90, 168/91,184,191,198/2, 196,198/1,198/2,203,204 od południa wzdłuż południowej linii kolejowej, od wschodu wzdłuż granicy obrębu Ustronie Morskie – od zachodu wzdłuż granicy obrębu, od południa wzdłuż południowej linii kolejowej i dalej przez działki nr 479,480,481,482 od wschodu wzdłuż granicy obrębu Wieniotowo dz. nr- 3,4,7-21,od 2/3 do 2/19 od 5/1-5/8,22,23,300/1	695 ha	XI/53/03 8.09.2003	Woj.. Zachodniopomorskiego z 2003 roku Nr 79 poz. 1376

2.	Zm. mpzp Ustronie Morskie, Sianożęty, Wieniotowo	Sianożęty- dz. nr 37/3,145/9,145/10,145/11, od 168/6-168/14, od 168/16-168/39, od 168/41-168/49, od 168/51-168/54,168/50, 168/81,168/2,171/27,171/2 8,175/12,175/13,175/14, 45/6,231/2 Ustronie Morskie – dz. nr 28/6,28/27,64/2,232,233/1, 234/1,234/2,299/5,258, od 259/2, 259/34, 323/5, 215,217/1,217/2,191,192/1, 190/1,436,436/15,463/18, 474/3,474/9,474/7,474/10, 263/3,263/5,61/4,415,439 Wieniotowo- dz. nr 713, 397/1,300/1	Sianożęty pow. ogólna-3,4138 Ustronie Morskie pow. ogólna- 8,8289 Wieniotowo pow. ogólna- 0,041 ha	XXXIV/193/05 5.09.2005	Woj. Zachodniopomorskiego z 2005 roku Nr 85 poz. 1761
3.	Zm. mpzp Ustronie Morskie i Sianożęty	Sianożęty- wzdłuż zachodnich granic dz. nr 162/1,269/1,167/13,272/4, 168/4,168/6,168/56,168/31, 168/73,168/78,168/87, 168/88,168/89,168/90, 168/91,184,191,198/2, po terenie działek o nr ewidencyjnych: 196,198/1,198/2,203,204 od południa wzdłuż południowej linii kolejowej, od wschodu wzdłuż granicy obrębu. Ustronie Morskie – od zachodu wzdłuż granicy obrębu, od południa wzdłuż południowej linii kolejowej i dalej przez działki nr 479,480,481,482 od wschodu wzdłuż granicy obrębu. Wieniotowo dz. nr- 3,4,7-21, od 2/3 do 2/19 od 5/1-5/8,22,23,300/1	695 ha	XXVI/164/09 16.02.2009	Woj. Zachodniopomorskiego z 2009 roku Nr 15 poz. 638
4.	Mpzp obrębu Sianożęty i części obrębu Bagicz	Sianożęty oraz cz.Bagicz (między linią kolejową a drogą krajową)	353,0348ha	XLIII/302/2010 22.10.2010	Dz. Urz. Woj. Zachodniopomorskiego Nr 133 poz. 2667 z 23.12.2010

3.2.13. Zasoby przyrodnicze, środowiskowe i stan środowiska. Zasoby kulturowe i historyczne

Okolice miejscowości Sianożęty jest obszarem lekko pofałdowanym (obszarem moreny dennej).

Sianożęty (dawniej niem. Ziegenberg) – to nadmorska wieś letniskowa w północno-zachodniej Polsce, położona w województwie zachodniopomorskim, w powiecie kołobrzeskim, w gminie Ustronie Morskie, ok. 1 km na zachód od Ustronia Morskiego. Miejscowość z letnim kąpieliskiem morskim, położona nad Zatoką Pomorską, na Wybrzeżu Słowińskim.

Obszar Sianożęt został objęty Obszarem Chronionego Krajobrazu Koszaliński Pas Nadmorski.

W Sianożętach istniała od początku XIX wieku szkoła podstawowa, był to mały szachulcowy budynek. Następny obiekt wzniesiono około 100 lat temu, w jednoklasowej szkole, w 1939 roku, uczęszczało 44 uczniów.

Do zasobów kulturowych i historycznych jeszcze do 1945 roku można było zaliczyć wiatrak położony w południowej części wsi na niewielkim wzniesieniu. W sąsiedztwie znajdowała się zagroda młynarza. Obiekt ten odnotowany został na mapach w 1890 i 1936 roku.

Dodatkowym elementem kulturowym w miejscowości Sianożęty jest kapliczka przy ul. Kwiatowej i Lotniczej. Jest murowana, ceglana w formie stojącego prostopadłościanu, nakryta daszkiem brogowym.

Z historycznej zabudowy wsi zachowały się pojedyncze obiekty (sporadycznie całe zagrody) zarówno w obrębie dawnej części chłopskiej, jak i rybackiej.

❖ RYS HISTORYCZNY¹

Pierwsza wzmianka o miejscowości pochodzi z 1255 r., kiedy to biskup Hermann podarował „chaty” w Ziegenberg (Sianożętach) miastu Kołobrzeg, a ludność miała dostarczać drewno;

- nazwa wsi wywodzi się od nazwy gruntowej (kozia Góra) i była to zapewne niewielka osada śródleśna;

- w źródłach pisanych nazwa osady Sianożęty pojawiła się dopiero w 1498 r., kiedy to biskup kamiński potwierdził w/w darowiznę; w owym czasie osada nie była zamieszkała;

- na pocz. XVII w. gospodarz Peter Mass przeniósł się z Ustronia do Sianożęt, które wówczas były częścią lasów miejskich;

¹ Opracowano na podstawie STUDIUM KRAJOBRAZU KULTUROWEGO GMINY USTRONIE MORSKIE

- Peter Mass był myśliwym, polował na wilki i zakładał specjalne wilcze doły - stąd wzięła się lokalna nazwa osady „Wolfskuhle”;

- w 1717 r. Christian Mass zwrócił się do magistratu o zagospodarowanie terenu, określanego jako „Knisterberg” lub „Battersberg”, na co z czasem otrzymał zgodę;

- po 1860 r. w Sianożętach osiedliło się wielu rybaków, którym morze zniszczyło domostwa w Ustroni (Fischerlage);

- ok 1900 r. wieś podzielona była na 2 części: rybacką i rolniczą.

Po tym okresie osada zaczęła przekształcać się w miejscowość letniskową, w której budowano nadmorskie wille.

Po 1945 roku niemiecka nazwa wsi składała się z dwóch rzeczowników: ziege – „koza” i berg – „góra”. Po odzyskaniu niepodległości nazwę wsi spolszczono, tłumacząc niemiecką nazwę na Kozia Góra, jednakże już na mapie administracyjnej i komunikacji województwa szczecińskiego, powiat Kołobrzeg z roku 1946 widniała nazwa Sianożęty, a w spisie nazw miejscowości powiatu kołobrzесьkiego (prawdopodobnie rok 1948) – Sianożęty. Nazwa pochodzi od staropolskiego wyrazu „sianożęć” – 'sianokosy, koszenie traw'.

❖ **HISTORYCZNA FORMA WSI**

❖ **Układ przestrzenny**

- ***pierwotny - nieznan***

Pierwotnie była to – zapewne – osada jednodworcza, śródleśna, o bliżej nieznan

- **XIX, I poł. XX w. - wielopasmowy (krótkie ulicówki), o zróżnicowanej kompozycji**

Wg mapy z 1890 r. wieś składała się z trzech, liniowych ciągów przestrzennych, których kompozycja i struktura odzwierciedlała podział wsi na część rybacką (północną) i chłopską. Północna część wsi miała formę prostej i zwartej ulicówki, wytyczonej na osi SW – NE; pierzeje o jednakowej głębokości, szczelnie zabudowana, przy czym północna dwukrotnie dłuższa. Z kolei część chłopska rozlokowana była przy dwóch, luźno zabudowanych ciągach przestrzennych, rozplanowanych po wschodniej (południkowo) i południowej (równoleżnikowo) stroni w/opisanej ulicówki. Pierzeje słabo wykształcone, o nieregularnej zabudowie i zróżnicowanej skali działek siedliskowych.

Analogiczny układ odnotowany jest na mapie z 1936 r., z niewielkim zagęszczeniem zabudowy w obrębie dawnej części rybackiej. Główny ciąg komunikacyjny wytyczone w osi

SE – NE i dalej w kierunku do północnego układu przestrzennego. Oprócz tego pomiędzy poszczególnymi ciągami przestrzennymi wytyczone były – poprzecznie – przejazdy, a przy części rybackiej – północna droga zagumienna (równoległa do układu).

❖ **Zabudowa**

▪ *pierwotna - nieznana*

W historycznych opisach wsi wzmiankowana była „chata” w Ziegenberg, następnie dom gospodarza i myśliwego.

▪ *XIX, 1 poł. XX w.- zagrodowa (chłopska i rybacka)*

Wg przekazów kartograficznych zabudowa wsi była typologicznie zróżnicowana, adekwatnie do funkcji poszczególnych części wsi. W obrębie wsi rybackiej (północnej) zagrody 2-budynkowe, o niewielkiej skali obiektów i płytkich działkach siedliskowych. Z kolei w obrębie części chłopskiej zagrody kilkubudynkowe, ale również o zróżnicowanej skali i kompozycji, co odzwierciedlało istniejące podziały własnościowe. Należy przypuszczać, że do poł. XIX wieku dominowała zabudowa ryglowa, następnie murowana. Od pocz. XX w. część budynków (szczególnie w obrębie wsi rybackiej) zmieniło funkcje – na letniskowe i wypoczynkowe.

❖ **Elementy funkcjonalne wsi**

• *Kościół, cmentarze*

- b r a k

• *Instytucje ogólnowioskowe*

- s z k o ł a: istniała co najmniej od pocz. XIX w.; w 1827 r. wzmiankowany był mały, szachulcowy budynek szkolny. Następny obiekt wzniesiono w l. 10-tych XX w.; była to szkoła jednoklasowa, do której w 1939 r. uczęszczało 44 uczniów.

• *Przemysł, technika*

- w i a t r a k: odnotowany na mapach z 1890 i 1936 r., położony w południowej (chłopskiej) części wsi, na niewielkim wyniesieniu – w sąsiedztwie była zagroda młynarza; obiekt wyburzony po 1945 r.

❖ WIEŚ WSPÓŁCZESNA

❖ Układ przestrzenny

• swobodny – wielodrożnica (w trakcie rozbudowy)

- historyczny układ przestrzenny został znacznie zatarty i przekształcony, zarówno poprzez rozwinięcie i zagęszczenie pierwotnych ciągów przestrzennych, jak również wytyczenie nowych układów;
- obecnie jest to typowa miejscowość nadmorska, podlegająca dalszym przekształceniom;
- z uwagi na letniskowy charakter miejscowości układ przestrzenny został rozwinięty (doprowadzony) do linii wybrzeża (wydm) z licznymi, poprzecznymi ciągami zabudowy, a także na osi N – W oraz w kierunku południowym;
- pierwotnie, odrębne ciągi przestrzenne zostały zespolone w jeden układ, z częściowo czytelnym charakterem historycznej struktury przestrzennej i zabudowy, szczególnie w obrębie dawnej wsi ulicowej, ze zwartymi i prostymi pierzejami, które wypełniają obecnie - w większości – nowe lub zmodernizowane obiekty.

❖ Z a b u d o w a

▪ zagrodowa (pochłopska) i letniskowa; współczesna (pensjonaty, ośrodki, kempingi)

Zabudowa historyczna

z historycznej zabudowy wsi zachowały się pojedyncze obiekty (sporadycznie całe zagrody), zarówno w obrębie dawnej części chłopskiej, jak rybackiej – letniskowej

- zagrody chłopskie (ul. Północna i Kwiatowa)
 - zagrody 3-budynkowe (Północna 2 i Kwiatowa 30), o układzie w podkowę
 - domy mieszkalne murowane, parterowe, z wystawka lub mieszkalnym poddaszem (Północna 2, 8, Kwiatowa 30), bud. w okresie kon. XIX - l. 20-te XX w.
 - budynki gospodarcze o zróżnicowanej skali, murowane i mur./drewno, wtórnie przebudowane
 - przy zagrodzie Północna 2 zachowały się ceglane filary bramne
- zabudowa letniskowa i porybacka (ul. Lotnicza)
 - zagrody 2-budynkowe
 - domy lokowane kalenicowo na froncie parceli, wolnostojące lub dwurodzinne

➤ dominują domy parterowe z mieszkalnym poddaszem (lub wystawkami dachowymi), murowane (lub mur./rygl), 5-7 osiowe, nakryte płaskimi dachami 2-spadowymi lub naczółkowymi bud. w okresie pocz. XX – l. 20-te XX w. (np. nr 16, 22, 24);

➤ budynki pensjonatowe (np. nr 13 i Plażowa nr 1) w typie wili, o urozmaiconych elewacjach (np. podcienie, ryzality, balkony), nakryte dachami mmasardowymi, bud. w l. 20/30-tych XX w.

➤ większość domów i pensjonatów została zmodernizowana (w tym nowe okna, elewacje)

Zabudowa współczesna

Charakterystyczną zabudową dla miejscowości Sianożęty jest zabudowa związana z usługami turystycznymi, w tym:

- ośrodki wypoczynkowe, z wielkokubaturowymi kompleksami budynków ul. Lotnicza i Ku Morzu
- pensjonaty o stylizowanych formach (np. 2-kondygnacyjne z facjatkami, wieżyczkami i balkonami (ul. Lotnicza)
- zespoły kempingów (w części przymorskiej)
- domy mieszkalne z pokojami na wynajem, o zróżnicowanych formach architektonicznych, np. ul. Lotnicza, Kwiatowa

Na terenie miejscowości brak jest obiektu, który można by było uznać za dominantę przestrzenną.

❖ **Elementy funkcjonalne wsi**

• *kult religijny*

○ k a p l i c z k a (przydrożna – ul. Kwiatowa/Lotnicza) – murowana, ceglana, w formie stojącego prostopadłościanu, nakryta daszkiem brogowym; stanowi element kultury duchowej miejscowej społeczności.

• *Obiekty ogólnowiejskie*

• s z k o ł a (ob. dom mieszkalny ul. Lotnicza 1) - budynek ceglany, o rozczłonkowanej bryle (parterowy z II kondygnacyjnym ryzalitem), nakryty dachami 2-spadowymi, z elementami pierwotnej stolarki i snycerki, bud. w l. 10-tych XX w.

- i n f r a s t r u k t u r a l e t n i s k o w a: sklepy, bary i restauracje, punkty usługowe, itp.
- Otwarte przestrzenie wspólne: boisko sportowe, siłownie plenerowe, plac zabaw, teren zielony przy kapliczce, pieszo-jezdny ciąg nadmorski

❖ **Inwentaryzacja zasobów służących odnowie wsi**

1. Zasoby przyrodnicze

Na terenie miejscowości Sianożęty wyznaczone zostały 2 obszary chronionego krajobrazu:

- Koszaliński Pas Nadmorski stanowiący obszar chronionego krajobrazu (OCK) utworzony Uchwałą nr X/46/75 Wojewódzkiej Rady Narodowej w Koszalinie dnia 17 listopada 1975 r. w sprawie stref chronionego krajobrazu (Dz. U. WRN w Koszalinie Nr 9, poz. 49 z 1975 r.). Obszar stworzony został celem ochrony krajobrazu i walorów środowiska przyrodniczego, w szczególności pobraża Bałtyku wraz z pasmem wydm oraz jeziorami Jamno, Bukowo i Kopań. Koszaliński Pas Nadmorski to obszar bogaty w tereny klifowe, początkowe fazy wydm białych oraz wydmy szare, porośnięte lasami mieszanymi, buczyny, grądy subatlantyckie, dąbrowy, łągi oraz użytkowane ekstensywnie łąki świeże i podmokłe łąki eutroficzne. Wyróżnia go także pagórkowaty teren wysoczyzn morenowych z obniżeniami wytopiskowymi poprzecinany drobnymi ciekami jak i dolinami rzek.

- Trzebiatowsko-Kołobrzesci Pas Nadmorski stanowiący specjalny obszar ochrony Natura 2000 wyznaczony na podstawie Dyrektywy Siedliskowej (Habitatowej) 92/43/EWG decyzją Komisji z dnia 12 grudnia 2008 r. W gminie Ustronie Morskie Trzebiatowsko-Kołobrzesci Pas Nadmorski swoim zasięgiem obejmuje obszar Kołobrzesckiego Lasu, tereny zlokalizowane pomiędzy Kołobrzesckim Lasem a lotniskiem w Bagiczu, pas doliny zlokalizowany na południe od tkanki osadniczej Sianożętów, ciągnący się w kierunku morskiej linii brzegowej pomiędzy Sianożętami i Ustroniem Morskim, obejmując jednocześnie swym zasięgiem fragmentarycznie istniejące tereny osadnicze tych dwóch miejscowości. W granicach Trzebiatowsko-Kołobrzesciego Pasa Nadmorskiego znajdują się również, zlokalizowane w północno-wschodniej części gminy obszary lasów chronionych (strefa pomiędzy Ustroniem Morskim, Wieniotowem a morzem Bałtyckim). Trzebiatowsko-Kołobrzesci Pas Nadmorski jest obszarem o dużej różnorodności biologicznej. W ostoi dominującym typem są siedliska łąkowe i zaroślowe zajmujące 44% powierzchni ostoi. Znaczące powierzchnie zajmują także siedliska rolnicze (21%) oraz lasy iglaste (13%). W granicach zlokalizowanej na terenie gminy Ustronie Morskie części obszaru Natura 2000 Trzebiatowsko-Kołobrzesci Pas Nadmorski zidentyfikowano 8 typów siedlisk przyrodniczych występujących na tym obszarze chronionym.

2. Dziedzictwo kulturowe

Miejscowość, ze względu na swój turystyczny charakter, posiada nieliczne historyczne obiekty wczasowe o zróżnicowanych formach. Na terenie miejscowości Sianożęty brak jest zabytków wpisanych do wojewódzkiej ewidencji zabytków. W Gminnej Ewidencji Zabytków, w miejscowości Sianożęty, wpisanych jest 14 obiektów stanowiących domy mieszkalne datowane na XIX/XX w. Ponadto w Gminnej Ewidencji Zabytków znajduje się

wykaz stanowisk archeologicznych, z czego 11 położonych jest w Sianożętach. Na terenie miejscowości Sianożęty nie zostały wyznaczone żadne strefy ochrony konserwatorskiej.

3. Obiekty i tereny

Wśród obiektów i terenów, wykorzystywanych na rzecz rozwoju miejscowości wymienić należy:

- przydrożną kapliczkę zlokalizowaną u zbiegu ulic Kwiatowej i Lotniczej stanowiącą obiekt murowany, ceglany, w formie stojącego prostopadłościanu, nakrytą daszkiem brogowym; obiekt stanowi ważny element kultury duchowej miejscowej społeczności,
- plac zabaw zlokalizowany przy ulicy Lotniczej, wybudowany w 2018r., powiększony w 2020r. o siłownię plenerową,
- boisko trawiaste wraz z siłownią plenerową zlokalizowane przy ulicy Kwiatowej,
- nadmorski ciąg pieszo-rowerowy,
- plaża położona na szerokości ok. 1993m linii brzegowej.

4. Infrastruktura społeczna

Na terenie miejscowości Sianożęty aktualnie brak jest jakichkolwiek budynków stanowiących infrastrukturę społeczną.

5. Infrastruktura techniczna

Informację na temat infrastruktury technicznej przedstawiono w pkt. 3.2.10.

6. Gospodarka i rolnictwo

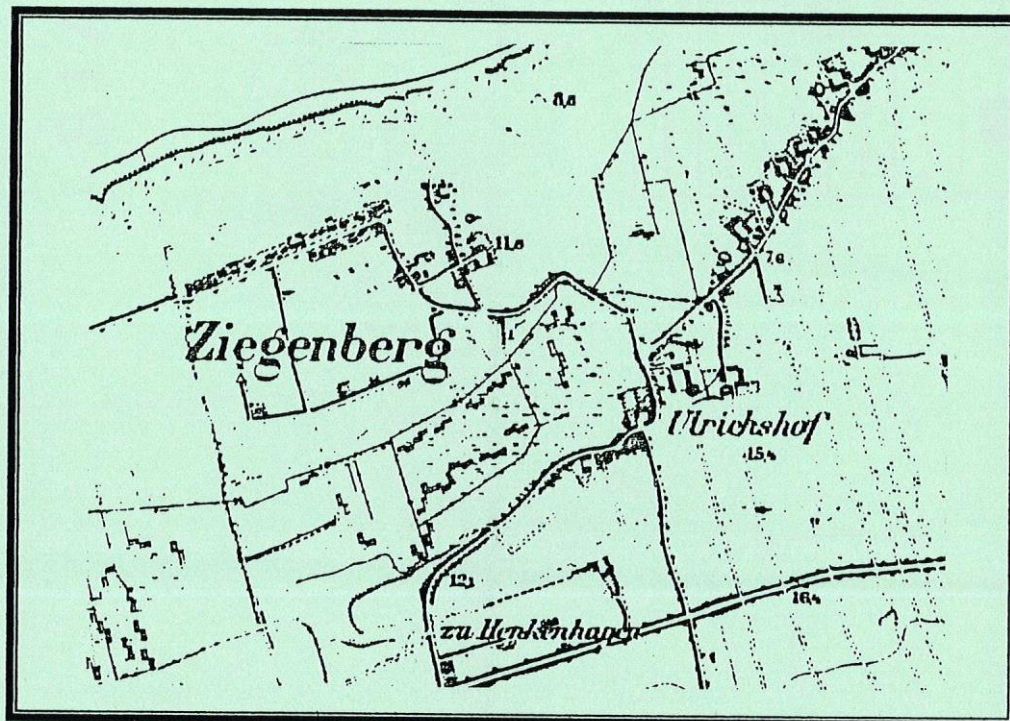
Informację na temat gospodarki i rolnictwa przedstawiono w pkt. 3.2.5.

7. Kapitał społeczny i ludzki

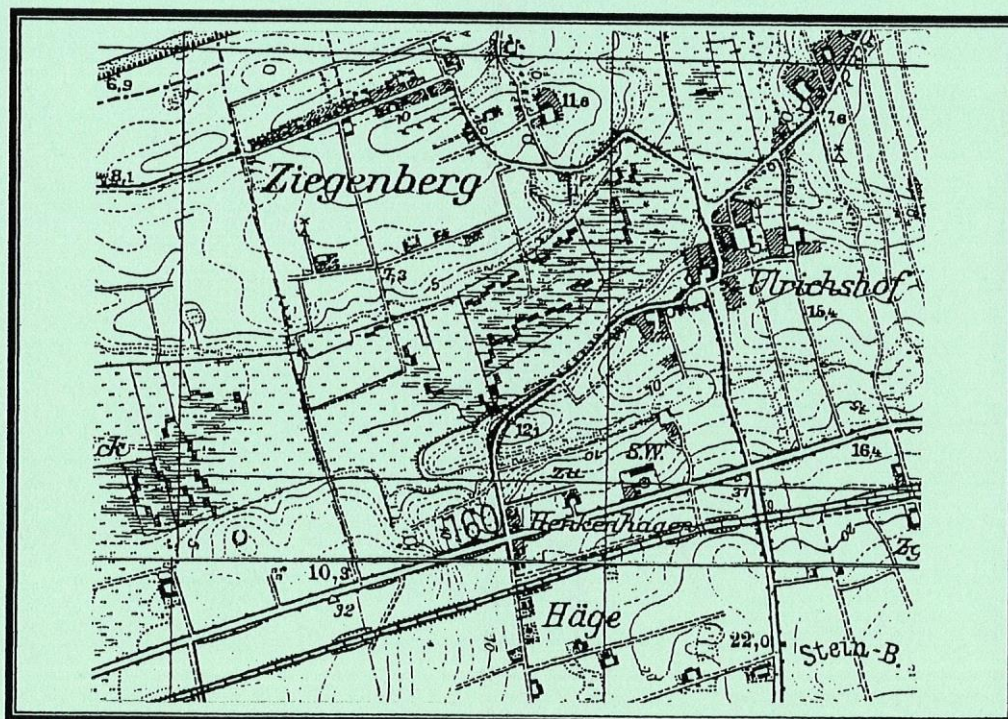
Na terenie miejscowości Sianożęty, nie są zarejestrowane żadne organizacje. Natomiast szereg istniejących i działających na terenie gminy organizacji, obejmuje swoim zasięgiem oddziaływania również miejscowość Sianożęty. Są to m.in. Stowarzyszenie Róża Wiatrów, Uczniowski Klub Sportowy Sokół, Fundacja Pływamy i Ratujemy, Uczniowski Klub Sportowy Astra, Ochotnicza Straż Pożarna.

ARCHIWALNE MAPY WSI
SIANOŻĘTY (niem. Ziegenberg)

1890 r.



1936 r.



Poniższe fotografie pochodzą z publikacji Pana Andrzeja Pogonowicza – „Ustronie Morskie na granicy czasu”



60 | 1940 r. Sianożęty, ul. Lotnicza.
1940 Sianożęty, Lotnicza-Straße.



59 | Sianożęty, budynek szkoły przed i po 1945 roku.
Sianożęty, Schulgebäude vor und nach dem Jahr 1945.



- 61 | 1938 r. Sianożęty, restauracja i kawiarnia Weiera. Obecnie budynek mieszkalny przy ul. Lotniczej.
1938 Sianożęty, Restaurant und Weier Café. Heute Wohngebäude in der Lotnicza-Straße.

4. OBSZAR I CZAS REALIZACJI PLANU ODNOWY MIEJSCOWOŚCI SIANOŻĘTY

W celach znajdujących się w niniejszym dokumencie zawarte są kierunki działania, które stanowią naturalny obszar realizacji Planu Odnowy Miejscowości Sianożęty.

Plan ten określa szczególne obszary, które stanowią wyodrębnione elementy przestrzeni miejscowości, są to obszary:

- **centrum wsi,**
- **terenów zielonych,**
- **bezpieczeństwa i porządku publicznego,**
- **działalności kulturalnej,**
- **infrastruktury rekreacyjno-sportowej,**
- **infrastruktury drogowej i około drogowej,**
- **infrastruktury kanalizacji deszczowej,**
- **infrastruktury społeczno-publicznej,**
- **infrastruktury turystycznej,**
- **aktywizacji społecznej i gospodarczej,**
- **rozwoju gospodarstw agroturystycznych.**

Powyższe obszary zapisane w celach pierwszorzędnych i drugorzędnych traktuje się jako obszary rozwoju społeczno-gospodarczego miejscowości Sianożęty na lata 2021-2027.

Wymienione obszary zidentyfikowane na podstawie celów i kierunków działania stanowią o podziale przestrzeni społeczno – gospodarczej miejscowości, w której będą realizowane poszczególne przedsięwzięcia zamieszczone w Planie Odnowy Miejscowości Sianożęty. Dotyczy to inwestycji finansowanych w oparciu o montaż finansowy środków z budżetu gminy i funduszy strukturalnych, jak i realizowanych tylko w oparciu o środki własne.

5. ANALIZA SWOT

Nazwa SWOT jest akronimem angielskich słów Strengths (mocne strony), Weaknesses (słabe strony), Opportunities (szanse w otoczeniu), Threats (zagrożenia w otoczeniu).

Jest ona efektywną metodą identyfikacji słabych i silnych stron miejscowości oraz badania szans i zagrożeń, jakie stoją przed miejscowością. SWOT zawiera określenie czterech grup czynników:

- „**mocnych stron**” – uwarunkowań wewnętrznych, które stanowią silne strony miejscowości i które należy wykorzystać sprzyjąc będą jej rozwojowi (utrzymać je jako mocne, i na których należy oprzeć jej przyszły rozwój);
- „**słabych stron**” – uwarunkowań wewnętrznych, które stanowią słabe strony miejscowości i które nie wyeliminowane utrudniać będą jej rozwój (ich oddziaływanie należy minimalizować);
- „**szans**” - uwarunkowań zewnętrznych, które nie są bezpośrednio zależne od zachowania społeczności wiejskiej, ale które mogą być traktowane jako szanse, i przy odpowiednio podjętych przez nią działaniach, wykorzystane jako czynniki sprzyjające rozwojowi miejscowości;
- „**zagrożeń**” - uwarunkowań zewnętrznych, które także nie są bezpośrednio zależne od zachowania społeczności wiejskiej, ale które mogą stanowić zagrożenie dla jej rozwoju (należy unikać ich negatywnego oddziaływania na rozwój miejscowości).

Przedstawiona poniżej analiza mocnych i słabych stron oraz szans i zagrożeń jest syntezą poszczególnych obszarów życia społeczno-gospodarczego miejscowości Sianożęty.

Poniższy zbiór informacji o mocnych i słabych stronach miejscowości i stojących przed nią szansach i zagrożeniach jest uzgodnioną wypadkową wiedzy o stanie i potrzebach miejscowości ułożonych przekrojowo (w ramach poszczególnych obszarów życia społeczno - gospodarczego).

Ponadto dla stworzenia lepszych podstaw do oceny sytuacji społeczno- gospodarczej w miejscowości przeprowadzono ankietę, której celem była ocena komfortu życia mieszkańców w stosunku do innych podobnych miejscowości w gminie oraz ocena trendów w życiu społeczno – gospodarczym na przestrzeni ostatnich lat.

Na pytanie dotyczące - ***Jak ocenia Pani/Pan poszczególne dziedziny życia w miejscowości*** (proszę wstawić oceny w skali od 1 - najgorzej, do 5 - najlepiej, 0 - nie mam zdania), ankietowani odpowiedzieli:

1. Możliwość znalezienia zatrudnienia na terenie gminy – 1,65
2. Warunki do prowadzenia działalności gospodarczej (handel i usługi, produkcja) – 2,47
3. Warunki do zamieszkania – 2,76
4. Bezpieczeństwo mieszkańców – 2,85

5. Udział mieszkańców w życiu publicznym – 1,91
6. Dostępność i funkcjonowanie infrastruktury wodociągowej – 3,56
7. Dostępność i funkcjonowanie infrastruktury kanalizacyjnej – 3,56
8. Czystość i porządek w gminie – 2,68
9. Gospodarka odpadami – 2,06
10. Stan dróg i chodników – 2,06
11. Dostępność i jakość działania pomocy społecznej – 1,88
12. Dostępność i jakość działania przedszkoli – 2,53
13. Jakość kształcenia w szkołach podstawowych – 2,21
14. Działanie instytucji kultury na terenie gminy – 2,15
15. Działanie podstawowej opieki zdrowotnej – 2,85
16. Stan środowiska naturalnego – 3,18
17. Atrakcje turystyczne/obsługa turystów – 2,44
18. Warunki dla rekreacji i uprawiania sportów amatorskich – 2,32
19. Ilość i jakość placówek handlowych – 2,41
20. Dostęp do Internetu – 2,29
21. Dostępność transportu zbiorowego na terenie gminy (np. PKS-u, busów) – 2,94

Średnia punktowa z 21 odpowiedzi – 2,51

Najwyżej ocenianą przez ankietowanych dziedziną życia w miejscowości Sianożęty jest dostępność i funkcjonowanie infrastruktury wodociągowej i kanalizacyjnej – wynik 3,56 punktu.

Powyżej 3 punktów, w skali 5 punktowej, uzyskał także stan środowiska naturalnego.

Mieszkańcy wysoko ocenili również dostępność transportu zbiorowego na terenie gminy.

Najniższe wartości, średnio 1,65 punktu, pojawiały się przy możliwości zatrudnienia na terenie gminy Ustronie Morskie i w samej miejscowości Sianożęty. Ankietowani ocenili nisko dostępność i jakość działania pomocy społecznej. Udział mieszkańców w życiu publicznym, został średnio oceniony również poniżej dwóch punktów.

W dniu 3 lutego 2021 roku umieszczono na stronie Gminy Ustronie Morskie informację o skierowanym do mieszkańców badaniu ankietowym. Informację tą także opublikowano na profilu społecznościowym Gminy. Badanie to wskazało poglądy i opinie mieszkańców w najważniejszych dla rozwoju miejscowości sprawach. Rozdano także mieszkańcom 50 ankiet papierowych.

Na powyższe odpowiedzi udzielono: 21 ankiet w wersji on – line/ 13 ankiet papierowych – w sumie 34 sztuki.

M O C N E S T R O N Y

- Położenie miejscowości – szeroka plaża i morze
- Atrakcyjność turystyczna miejscowości
- Społeczność lokalna
- Położenie komunikacyjne przy drodze S6
- Położenie komunikacyjne - przy głównej trasie Koszalin – Kołobrzeg
- Duża liczba mieszkańców, w tym młodzieży
- Komunikacja PKP i PKS
- Handel, prężnie działające przedsiębiorstwa
- Prężne działanie sołectwa
- Tereny pod rozbudowę
- Infrastruktura (wodociągowa, gazownicza i energetyczna)
- Tereny inwestycyjne
- Stacja paliw
- Doskonale tereny do tworzenia nowych miejsc pracy
- Licząca się pozycja miejscowości w krótkich przyjazdach turystyczno-wypoczynkowych
- Dobrze rozwinięte zaplecze gastronomiczne
- Konkurencyjność cen w stosunku do zagranicznych kurortów

S Ł A B E S T R O N Y

- Stan dróg i chodników
- Dzikie wysypiska śmieci na polach i w lasach
- Małe zaangażowanie części mieszkańców w życie wsi
- Brak odpowiedniej liczby miejsc parkingowych
- Brak miejsca do wspólnych spotkań dla zamieszkujących tu dzieci i dorosłych
- Brak boiska sportowego
- Brak promocji miejscowości
- Niewystarczające środki na Inwestycje
- Niska świadomość ekologiczna mieszkańców
- Brak infrastruktury sprzyjającej rozwojowi turystyki
- Niedostateczny poziom bezpieczeństwa w ruchu pieszym
- Mała ilość charakterystycznych regionalnych produktów turystycznych
- Rozwój turystyki jedynie w okresie letnim
- Słabo rozwinięte obszary wiejskie w porównaniu z miastem

S Z A N S E

- Wykorzystanie bliskości morza do rozwoju turystycznego miejscowości
- Poprawa stanu nawierzchni dróg
- Budowa świetlicy
- Budowa boiska
- Brak miejsca do integracji
- Organizacja imprez kulturalnych
- Koszalin i Kołobrzeg – jako miejsca kształcenia młodzieży i pracy
- Tworzenie miejsc pracy
- Współpraca z innymi gminami i miejscowościami zagranicznymi
- Kanalizacja deszczowa miejscowości
- Poprawa jakości i stanu technicznego dróg
- Rozwój agroturystyki
- Poprawa estetyki wsi
- Młodzi mieszkańcy miejscowości
- Lokalizacja miejscowości
- Coraz większy rynek konferencji i kongresów oraz forma podróży biznesowych, finansowych przez pracodawców

Z A G R O Ź E N I A

- Budowa dużych hoteli i ośrodków powodujących utratę klimatu miejscowości wypoczynkowej
- Brak dużego parkingu płatnego przy ulicy Lotniczej jak we wszystkich wczasowych miejscowościach
- „Ucieczka” młodych, wykształconych ludzi zagranicę w poszukiwaniu pracy
- Starzejące się społeczeństwo
- Brak środków w budżecie państwa na realizację zadań z zakresu infrastruktury
- Wzrost bezrobocia w skali makro
- Wzrost przestępczości w sezonie letnim
- Brak melioracji i oczyszczania rowów
- Powódź
- Kataklizmy
- Wzrost patologii społecznych
- Trwająca pandemia
- Brak alternatywnej drogi dojazdowej do miejscowości
- Pogorszenie warunków dla potencjalnych inwestorów
- Brak środków z funduszy unijnych oraz z budżetu państwa na rozwój gminy
- Słaba reklama miejscowości na arenie ogólnopolskiej oraz międzynarodowej

6. MISJA

Misja jest wyrażeniem, które określa główny cel miejscowości, jej „sens życia”. Jest wyrazem dążeń i oczekiwań w stosunku do miejscowości, dla której została sformułowana.

Wypracowana misja rozwoju miejscowości poprzez wizję, pokazuje pozytywny obraz miejscowości Sianożęty na najbliższe 7 lat.

Przeprowadzone analizy i wyartykułowane potrzeby mieszkańców, pozwalają na określenie głównych celów planu. Cele te będą wyznacznikiem kierunku wszystkich działań objętych planem.

Misja dla miejscowości Sianożęty jest opisem wizji miejscowości oraz jej głównego pola działań w przyszłości. Koncentruje się ona na istocie rzeczy, dostosowuje kierunki działań do długoterminowych celów, równocześnie pełni funkcje motywacyjne i promocyjne.

Misja wyraźnie określa charakter miejscowości i wskazuje jej atuty. Z misji bezpośrednio wynikają obszary, które powinny być rozwijane. Obszary rozwojowe Sianożęt, które wypracowano wspólnie na debacie strategicznej wzajemnie się uzupełniają. Wiele zadań realizacyjnych wskazanych w obszarze "gospodarka" powiązanych będzie zarówno z obszarem "infrastruktura" jak i dotyczyć będzie samych mieszkańców. Rozwój małej i średniej przedsiębiorczości będzie zarówno kreował nowe miejsca pracy, jak również będzie wpływał na inwestycje w dziedzinie infrastruktury, czy ochrony środowiska naturalnego. Zadania realizowane w obszarach związanych z kulturą, oświatą i sportem wpłyną na podnoszenie poziomu wykształcenia mieszkańców oraz integracji kulturalnej z gminą i regionem.

W dalszej części planu przedstawiono obszary, cele i kierunki działania dla każdego z obszarów życia społeczno – gospodarczego (gospodarka, infrastruktura, społeczność).

Miejscowość Sianożęty

*Sianożęty to miejscowość,
której mieszkańcy chętnie i aktywnie
uczestniczą w życiu społecznym.*

*Misją miejscowości Sianożęty jest jej
zrównoważony rozwój w celu zaspokojenia
rosnących potrzeb mieszkańców w zakresie
poziomu życia, poprzez inwestycje w
infrastrukturze kulturalnej, technicznej, poprawę
warunków życia społeczno-gospodarczego
z uwzględnieniem zasad ochrony środowiska
przyrodniczego.*

7. ANKIETY POGLĄDOWE

Przedsięwzięcia inwestycyjne, które zdaniem mieszkańców powinny zostać zrealizowane w najbliższym czasie zostały wykazane w przedłożonych ankietach oraz podczas debaty strategicznej w dniu 22 lutego 2021 roku. Zagadnienia oceniono w skali ważności problemu od 1 do 10 pkt.

Tabela 6 Liczba głosów oddanych na najważniejsze przedsięwzięcia inwestycyjne zidentyfikowane przez uczestników debaty strategicznej oraz na podstawie wypełnionych ankiet

	Przedsięwzięcia inwestycyjne	Mało ważne				Ważne					Bardzo ważne			
		1	2	3	Suma ₁	4	5	6	7	Suma	8	9	10	Suma
1	Budowa świetlicy wiejskiej	0	0	0	0	0	1	0	0	1	1	7	25	33
2	Budowa boiska sportowego	0	0	0	0	0	4	0	5	9	0	5	15	30
3	Stworzenie miejsca do rekreacji i wypoczynku	0	1	0	1	1	0	0	5	6	1	20	5	26
4	Budowa parkingów na terenie miejscowości	0	0	1	1	1	3	1	1	6	5	3	10	18
5	Budowa zejścia nr 4	0	1	1	2	0	4	4	8	16	4	2	2	8
6	Przebudowa chodników i ulic	0	0	2	2	1	8	2	1	12	0	0	5	5

Hierarchizację planowanych przedsięwzięć inwestycyjnych w miejscowości Sianożęty jako sumę głosów oddanych w kategorii oceny „Bardzo ważne” przedstawia poniższa tabela.

Tabela 7 Hierarchizacja planowanych przedsięwzięć inwestycyjnych w miejscowości Sianożęty w kategorii oceny „Bardzo ważne”

	Przedsięwzięcia inwestycyjne	Bardzo ważne			
		8	9	10	Suma
1	Budowa świetlicy wiejskiej	1	7	25	33
2	Budowa boiska sportowego	0	5	15	30
3	Stworzenie miejsca do rekreacji i wypoczynku	1	20	5	26
4	Budowa parkingów na terenie miejscowości	5	3	10	18
5	Budowa zejścia nr 4	4	2	2	8
6	Przebudowa chodników i ulic	0	0	5	5

8. SIANOŻĘTY - PRIORYTETY ROZWOJU SPOŁECZNO-GOSPODARCZEGO

MAJĄC NA UWADZE MOCNE I SŁABE STRONY SIANOŻĘT ORAZ WIZJĘ ROZWOJU MIEJSCOWOŚCI PRZYJĘTO NASTĘPUJĄCE CELE STRATEGICZNE, KTÓRE SĄ GWARANCJĄ REALIZACJI ZADAŃ ZMIERZAJĄCYCH DO SPEŁNIANIA WYZNACZONEJ DLA WSI WIZJI:

***MIEJSCOWOŚĆ SIANOŻĘTY TO OBSZAR DOSTOSOWANY DO POTRZEB MIESZKAŃCÓW,
KORZYSTNY DLA ROZWOJU PRZEDSIĘBIORCZOŚCI I WYKORZYSTUJĄCY POSIADANE WALORY I ZASOBY
PRZY JEDNOCZESNEJ DBAŁOŚCI O STAN ŚRODOWISKA PRZYRODNICZEGO***

Tabela 8 Obszar strategiczny „Gospodarka”

8.1. GOSPODARKA								
Cele pierwszorzędne do roku 2025								
<i>Działać na rzecz rozwoju gospodarstw agroturystycznych.</i>			<i>Podjąć działania w kierunku skutecznego pozyskania środków finansowych z funduszy strukturalnych Unii Europejskiej.</i>			<i>Stwarzać warunki do rozwoju małych i średnich przedsiębiorstw.</i>		
Kierunki działania (inwestycje)			Kierunki działania (inwestycje)			Kierunki działania (inwestycje)		
Doradztwo i szkolenia na rzecz pozyskania środków UE na rozwój gospodarstw agroturystycznych.	System ulg podatkowych dla tworzących gospodarstwa agroturystyczne.	Promocja walorów wypoczynkowych Sianożęt	Opracowanie dokumentacji technicznych na planowane inwestycje w miejscowości	Zabezpieczenie środków własnych w budżecie gminy na realizację planowanych zamierzeń w Sianożętach z udziałem środków UE.	Organizowanie szkoleń dla mieszkańców Sianożęt jako potencjalnych beneficjentów funduszy strukturalnych UE i innych źródeł pozabudżetowych.	Uzbrajanie terenów dla lokalizacji firm usługowych i rzemieślniczych.	Utworzenie systemu zachęt dla osób rozpoczynających działalność gospodarczą	Wykorzystanie położenia miejscowości w bliskiej odległości od Morza Bałtyckiego w celu rozwoju usług okołoturystycznych.

Tabela 9 Obszar strategiczny „Infrastruktura”

8.2. INFRASTRUKTURA								
Cele pierwszorzędne do roku 2025								
<i>Podjąć działania w kierunku powstania miejsc spotkań i rekreacji dla mieszkańców</i>			<i>Podjąć działania w kierunku rozbudowy infrastruktury drogowej i około drogowej.</i>			<i>Podjąć działania w kierunku rozbudowy kanalizacji deszczowej</i>		
Kierunki działania (inwestycje)			Kierunki działania (inwestycje)			Kierunki działania (inwestycje)		
Budowa świetlicy wiejskiej	Utworzenie miejsca rekreacji i wypoczynku (tereny zielone).	Budowa boiska sportowego	Budowa parkingów ogólnodostępnych	Budowa i przebudowa dróg i chodników znajdujących się w obrębie miejscowości Sianożęty	Budowa alternatywnej drogi dojazdowej do miejscowości	Wykonanie inwentaryzacji sieci kanalizacji deszczowej	Opracowanie dokumentacji technicznej i kosztorysowej dotyczącej budowy sieci kanalizacji deszczowej.	Budowa sieci
Cele drugorzędne								
<i>Podjąć działania w kierunku poprawy infrastruktury społeczno-publicznej na terenie miejscowości Sianożęty</i>					<i>Stworzyć warunki do rozwoju infrastruktury turystycznej.</i>			
Kierunki działania (inwestycje)					Kierunki działania (inwestycje)			
Tworzenie miejsc zielonych	Zagospodarowanie terenu wokół świetlicy	Likwidacja barier architektonicznych dla osób niepełnosprawnych.			Budowa i wyznaczenie szlaków rowerowych	System zachęt dla tworzących gospodarstwa agroturystyczne.	Pozyskanie inwestorów w celu budowy całorocznej bazy turystycznej – noclegowej i gastronomicznej.	

Tabela 10 Obszar strategiczny „Społeczność”

8.3. SPOŁECZNOŚĆ								
Cele pierwszorzędne do roku 2025								
<i>Podjąć działania w kierunku estetyzacji wsi.</i>			<i>Podjąć działania w kierunku zwiększenia dostępności mieszkańców Sianożęt do kultury.</i>			<i>Podjąć działania na rzecz utrzymania bezpieczeństwa oraz porządku publicznego na terenie miejscowości.</i>		
Kierunki działania (inwestycje)			Kierunki działania (inwestycje)			Kierunki działania (inwestycje)		
Tworzenie terenów zielonych na terenie miejscowości Sianożęty	Upiększanie terenów	Poprawiać estetykę gospodarstw domowych (elewacje budynków, ogrodzenie itp.) – konkurs na najpiękniejszą posesję.	Budowa świetlicy wiejskiej	Zagospodarowanie terenu wokół świetlicy	Tworzenie terenów pod kulturę i rekreację.	Budowa parkingów gminnych	Konserwacja rowów melioracyjnych.	Zwiększenie liczby patroli na terenie Sianożęt w okresie letnim
Cele drugorzędne								
<i>Stworzyć warunki promocji miejscowości.</i>			<i>Działać na rzecz zwiększenia aktywności społeczności lokalnej.</i>			<i>Dbłość o właściwy poziom aktywności społecznej</i>		
Kierunki działania			Kierunki działania			Kierunki działania		
Promocja wśród gmin współpracujących, w folderach, broszurach itp.	Organizacja pikniku rodzinnego	Wsparcie infrastruktury rozwijającej turystykę.	Ustawiczne szkolenia liderów lokalnych.	Wspieranie pomysłów mających na celu tworzenie lokalnych organizacji pozarządowych.	Organizacja imprez kulturalnych i rekreacyjnych.	Uczestnictwo mieszkańców w zebraniach sołeckich.	Uczestnictwo mieszkańców w organizacji wydarzeń w sołectwie	zapewnić lokalnym stowarzyszeniom i organizacjom warunki do pobudzania aktywności społecznej mieszkańców.

9. CELE STRATEGICZNE I CELE NIEZBĘDNE ORAZ KIERUNKI DZIAŁANIA

Wariant rozwoju obejmuje 6 celów utworzonych na podstawie wcześniej zidentyfikowanych celów w poszczególnych obszarach życia społeczno-gospodarczego miejscowości Sianożęty. Poszczególnym zidentyfikowanym w wariantcie celom przypisano kierunki działań.

CEL STRATEGICZNY – I A

Podjąć działania w kierunku estetyzacji wsi.

Opis kierunków działań:

1. Budowa świetlicy w Sianożętach – etap I.
2. Zagospodarowanie terenu wokół świetlicy – etap II.
3. Tworzenie terenów zielonych i rekreacyjnych na terenie miejscowości Sianożęty.

CEL STRATEGICZNY – I B

Podjąć działania w kierunku rozbudowy infrastruktury drogowej i okołodrogowej.

Opis kierunków działań:

1. Budowa alternatywnej drogi dojazdowej do miejscowości.
2. Budowa parkingów ogólnodostępnych.
3. Modernizacja dróg i chodników oraz poprawa oświetlenia na terenie miejscowości.

CEL NIEZBĘDNY – II A

Podjąć działania w kierunku budowy infrastruktury rekreacyjno-sportowej na terenie miejscowości.

Opis kierunków działań:

1. Budowa boiska sportowego.
2. Budowa ścieżek rowerowych.
3. Tworzenie nowych miejsc wypoczynku.

CEL NIEZBĘDNY – II B

Podjąć działania w kierunku budowy kanalizacji deszczowej

Opis kierunków działań:

1. Wykonanie inwentaryzacji sieci kanalizacji deszczowej w miejscowości.
2. Opracowanie dokumentacji technicznej i kosztorysowej dotyczącej budowy sieci kanalizacji deszczowej.
3. Budowa kanalizacji deszczowej.

CEL NIEZBĘDNY – II C

Podjąć działania w kierunku zwiększenia dostępności mieszkańców do kultury.

Opis kierunków działań:

1. Dostosowanie oferty kulturalnej w nowopowstałej świetlicy.
2. Rozwijanie zainteresowań mieszkańców.
3. Promocja miejscowości.

CEL NIEZBĘDNY – II D

Podjąć działania na rzecz utrzymania bezpieczeństwa oraz porządku publicznego na terenie miejscowości.

Opis kierunków działań:

1. Budowa parkingów gminnych.
2. Konserwacja rowów melioracyjnych.
3. Zwiększenie liczby patroli na terenie Sianożęt w okresie letnim.

10. WIELOLETNI PLAN INWESTYCYJNY

Tabela Wieloletniego Planu Inwestycyjnego zawiera przedsięwzięcia inwestycyjne, które zostały uzgodnione przez Radę Sołecką i mieszkańców miejscowości Sianożęty, jako propozycje inwestycji do Wieloletniego Planu Inwestycyjnego Gminy Ustronie Morskie.

Umieszczone przedsięwzięcia zostały zaplanowane na lata 2021-2027. Zadania te mogą być finansowane przez programy pomocowe, tj.: Program Rozwoju Obszarów Wiejskich, Regionalny Program Operacyjny Województwa Zachodniopomorskiego oraz przy udziale budżetu gminy i dostępnych funduszy pozabudżetowych.

Planowane przedsięwzięcia inwestycyjne nie posiadają jeszcze dokumentacji technicznej (kompletna dokumentacja opracowana jest dla zadania nr 1).

Tabela 11 Wieloletni Plan Inwestycyjny - (wartość inwestycji w PLN)

Nazwa, opis i przeznaczenie zadania ²	Cel realizacji	Nakłady całkowite	Środki własne	Dofinansowanie – wartość i proponowane źródła pozyskania	Harmonogram realizacji
<p>Nazwa: Budowa świetlicy wiejskiej w Sianożętach <u>zadanie priorytetowe</u></p> <p>Opis: Zadanie polega na budowie świetlicy Wiejskiej o pow. uż. 161,30 m² wraz z instalacjami, wyposażeniem oraz zagospodarowaniem terenu na terenie działki położonej u zbiegu ulic Kwiatowej i Lotniczej</p> <p>Przeznaczenie obiektu: świetlica wiejska</p>	<p>Poprawa jakości życia na obszarach wiejskich oraz podniesienie standardu świadczonych usług społecznych i rekreacyjnych dla mieszkańców miejscowości Sianożęty</p>	1.100.000	600 000	<p>500 000</p> <p>Program Rozwoju Obszarów Wiejskich</p>	2021-2022
<p>Nazwa: Budowa boiska sportowego</p> <p>Opis: Zadanie polega na budowie ogólnodostępnego boiska sportowego wraz z wyposażeniem (m.in. bramki, piłkochwyty) oraz ogrodzeniem przy ul. Kwiatowej w Sianożętach</p> <p>Przeznaczenie: boisko sportowe</p>		400 000	320 000	<p>80 000</p> <p>Program Sportowa Polska, Program dot. Poprawy i Modernizacji Infrastruktury Sportowej</p>	2023
<p>Nazwa: Budowa parkingów ogólnodostępnych</p> <p>Opis: Zadanie polega na</p>		100 000	100 000	0	2022-2025

² Zadanie realizowane w przypadku uzyskania dofinansowania ze środków pozabudżetowych

Nazwa, opis i przeznaczenie zadania ²	Cel realizacji	Nakłady całkowite	Środki własne	Dofinansowanie – wartość i proponowane źródła pozyskania	Harmonogram realizacji
<p>budowie ogólnodostępnych miejsc parkingowych na terenie miejscowości, głównie parkingu przy ul. Lotniczej</p> <p>Przeznaczenie: parking</p>					
<p>Nazwa: Modernizacja dróg i chodników</p> <p>Opis: Zadanie polega na przebudowie istniejących dróg gminnych oraz ciągów komunikacyjnych znajdujących się w nieodpowiednim stanie technicznym</p> <p>Przeznaczenie: infrastruktura droga</p>		2 000 000	1 000 000	<p>1 000 000</p> <p>Fundusz Dróg Samorządowych</p>	2022-2027
<p>Nazwa: Budowa alternatywnej drogi dojazdowej do miejscowości.</p> <p>Opis: Zadanie polega na budowie alternatywnej drogi dojazdowej do miejscowości poprzez rozbudowę ulicy Wrzosowej o długości około 750m</p> <p>Przeznaczenie: infrastruktura drogowa</p>	<p>Poprawa jakości życia na obszarach wiejskich oraz podniesienie standardu świadczonych usług społecznych i rekreacyjnych dla mieszkańców miejscowości, ochrona środowiska</p>	1 000 000	700 000	<p>300 000</p> <p>Program dot. budowy dróg dojazdowych do gruntów rolnych</p>	2023
<p>Nazwa: Utworzenie miejsca do wypoczynku i rekreacji</p> <p>Opis: Zadanie polega na zagospodarowaniu istniejących terenów publicznych na tereny zielone oraz tereny do spotkań kulturalnych i integracyjnych dla mieszkańców</p> <p>Przeznaczenie: tereny rekreacyjne</p>	<p>Poprawa jakości życia mieszkańców na obszarach wiejskich</p>	150 000	54 555	<p>95 445</p> <p>Program Rozwoju Obszarów Wiejskich, Regionalny Program Operacyjny, Granty Sołeckie, Program Społecznik</p>	Do 2027
<p>Nazwa zadania: Rozbudowa oświetlenia ulicznego</p> <p>Opis: zadanie polega na rozbudowie istniejącego systemu oświetlenia ulicznego poprzez postawienie nowych lamp w miejscach niedostatecznie doświetlonych.</p>	<p>Poprawa jakości życia mieszkańców na obszarach wiejskich</p>	50 000	50 000	0	Do 2027

Nazwa, opis i przeznaczenie zadania ²	Cel realizacji	Nakłady całkowite	Środki własne	Dofinansowanie – wartość i proponowane źródła pozyskania	Harmonogram realizacji
Przeznaczenie: oświetlenie uliczne.					
<p>Nazwa: Budowa kanalizacji deszczowej</p> <p>Opis: Zadanie polega na rozbudowie istniejącego systemu kanalizacji deszczowej oraz modernizacji istniejących miejsc zrzutu ścieków deszczowych oraz budowę nowego punktu zrzutu.</p> <p>Przeznaczenie: kanalizacji deszczowa</p>	<p>Poprawa jakości życia mieszkańców na obszarach wiejskich, ochrona środowiska</p>	3 000 000	750 000	<p>2 250 000</p> <p>Regionalny Program Operacyjny</p>	2022-2027
<p>Nazwa: Modernizacja dróg</p> <p>Opis: Zadanie polega na remoncie istniejących dróg gminnych niewymagających gruntownej przebudowy.</p> <p>Przeznaczenie: infrastruktura drogowa</p>		100 000	100 000	0	Do 2024 r.

11. ZBIORCZE ZESTAWIENIE KOSZTÓW ZADANIA PRIORYTETOWEGO

Budowa świetlicy wiejskiej w Sianożętach

I. Budowa obiektu wraz z sieciami i instalacjami	960 000,00 zł
II Wyposażenie	50 000,00 zł
III. Zagospodarowanie	90 000,00 zł

Łączne nakłady:

1.100.000 PLN

W ramach inwestycji planowane jest postawienie parterowego budynku o powierzchni użytkowej 161,30 m² z przeznaczeniem na świetlicę wiejską. Świetlica zlokalizowana będzie przy zbiegu ulic Kwiatowej oraz Lotniczej na działce nr 433/2 obręb Sianożęty. Obiekt składać się będzie z sali głównej o powierzchni ponad 80 m², pomieszczeń kuchennych, magazynowych oraz zaplecza sanitarnego.



12. HARMONOGRAM RZECZOWO-FINANSOWY ZADANIA PRIORYTETOWEGO

Tabela 12 Harmonogram rzeczowo – finansowy zadania priorytetowego

	ROK 2021-2022						
Zakres rzeczowy realizacji zadania	wrzesień	październik	listopad	grudzień	styczeń	luty	marzec
I. Budowa obiektu wraz z sieciami i instalacjami	960 000,00						
II Wyposażenie						50 000,00	
III. Zagospodarowanie						90 000,00	
Łącznie:	1.100.000 PLN						

13. WDRAŻANIE PLANU ODNOWY MIEJSCOWOŚCI SIANOŻĘTY

Tabela 13 Harmonogram wdrażania Planu Odnowy Miejscowości Sianożęty

ZADANIE	ODPOWIEDZIALNI	TERMIN REALIZACJI
1. Uchwalenie Planu Odnowy Miejscowości Sianożęty przez Zebranie Wiejskie	Zebranie Wiejskie	Luty 2021
2. Zatwierdzenie Planu Odnowy Miejscowości Sianożęty na Sesji Rady Gminy	Rada Gminy	Luty 2021
3. Zamieszczenie Planu Odnowy Miejscowości Sianożęty na stronie www.ustronie-morskie.pl	Wójt	Marzec 2021
4. Opracowanie dokumentacji technicznych ze szczególnym uwzględnieniem projektów i zadań mogących uzyskać wsparcie z funduszy strukturalnych	Wójt	2021-2027
5. Realizacja zadań określonych poszczególnymi projektami zgodnie z harmonogramem przyjętym w WPI	Wójt, Rada Sołecka	Do roku 2027

14. MONITOROWANIE PLANU ODNOWY MIEJSCOWOŚCI SIANOŻĘTY

Tabela 14 Harmonogram monitorowania Planu Odnowy Miejscowości Sianożęty

ZADANIE	ODPOWIEDZIALNI	TERMIN REALIZACJI
1. Przedkładanie raportów z przebiegu realizacji projektów i zadań zamieszczonych w Wieloletnim Planie Inwestycyjnym	Rada Sołecka	Raz na rok na ręce przedstawicieli Zebrania Wiejskiego
2. Ocena realizacji WPI	Rada Sołecka	Podczas zebrania wiejskiego
3. Organizacja debat strategicznych z udziałem osób tworzących wcześniej program dla oceny jego aktualności	Rada Sołecka	Raz na dwa lata

* - Ze względu na zmieniającą się sytuację społeczno – gospodarczą na skutek zdarzeń wcześniej nieprzewidywalnych lub z innych ważnych powodów Plan Odnowy Miejscowości Sianożęty może zostać skorygowany w każdym z jego rozdziałów, o ile wniosek z uzasadnieniem złoży jeden z członków Rady Sołeckiej na ręce Przewodniczącego Rady Sołeckiej. Wniosek taki Przewodniczący Rady Sołeckiej poddaje procedurze uchwalania dokonywanego przez Zebranie Wiejskie i zatwierdzania przez Radę Gminy.

15. PUBLIC RELATIONS PLANU ODNOWY MIEJSCOWOŚCI SIANOŻĘTY

Public Relations, którego zadaniem jest upowszechnianie zamierzeń Planu Odnowy Miejscowości Sianożęty pośród przyszłych beneficjentów, wykonawców i decydentów opierać się będzie o trzy formy komunikacji:

- Internet, media społecznościowe
- Prasa lokalna.

Internet będzie głównym dostawcą informacji o Planie Odnowy Miejscowości Sianożęty.

Internet służyć będzie również komunikacji pomiędzy bezpośrednio odpowiedzialnym za wdrażanie Planu Odnowy Miejscowości Sianożęty (Urzędem Gminy Ustronie Morskie), a zainteresowanymi podmiotami samorządowymi, biznesowymi i organizacjami pozarządowymi. Mieszkańcy komunikować się będą mogli poprzez profil społecznościowy Gminy i sołectwa.

Prasa lokalna i centralna służyć będzie jedynie upowszechnianiu informacji w różnych kręgach potencjalnych beneficjentów i wykonawców Planu Odnowy Miejscowości Sianożęty o istnieniu takiego dokumentu i sposobie jego monitorowania i wdrażania, kierując do źródła informacji, jakim będzie Internet.