

Uchwała Nr .../.../2021
Rady Gminy w Ustroniu Morskim
z dnia 2021 r.

w sprawie wykazu kąpielisk oraz sezonu kąpielowego na terenie
Gminy Ustronie Morskie na rok 2021.

Na podstawie art. 37 ust. 1 i 2 ustawy z dnia 20 lipca 2017 r. Prawo wodne (t.j. Dz. U. z 2021 r. poz. 624 ze zm.) oraz w związku z art. 18 ust. 2 pkt. 15 ustawy z dnia 08 marca 1990 r. o samorządzie gminnym (t.j.: Dz. U. z 2020 r. poz. 713 ze zm.) Rada Gminy w Ustroniu Morskim uchwała, co następuje:

§1. Ustala się następujący wykaz kąpielisk na terenie Gminy Ustronie Morskie na rok 2021:

1. Kąpielisko Sianożęty "RADAR" o długości: 100,42 m

(lokalizację kąpieliska określa załącznik mapowy nr 1):

1) Na linii brzegowej: N 600909.66; E 5547096.65, N 60091227.20; E 5547190.43

2) Na wodzie: N 6009155.76; E 547072.37; N 6009192.70, E 5547165.29.

2. Kąpielisko Sianożęty "NEPTUN" o długości: 100,27 m,

(lokalizację kąpieliska określa załącznik mapowy nr 2)

1) Na linii brzegowej: N 6009385.20; E 5547912.50, N6009416.09; E 5548007.35,

2) Na wodzie: N 6009458.92; E 5547885.30, N6009496.93; E 5547977.08.

3. Kąpielisko Ustronie Morskie "NADBRZEŻNA" o długości: 100,00 m,

(lokalizację kąpieliska określa załącznik mapowy nr 3)

1) Na linii brzegowej: N 6009573.30; E 5548429.33; E 5548521.91,

2) Na wodzie: N 6009643.41; E 5548399.25; N 6009682.91; E 5548491.61.

4. Kąpielisko Ustronie Morskie "FREGATA" o długości: 81,51 m,

(lokalizację kąpieliska określa załącznik mapowy nr 4)

1) Na linii brzegowej: N 6009651.02; E 5548600.65, N 6009682.01; E 5548674.79,

2) Na wodzie: N 6009715.24; E 548575.21, N 6009743,80; E 5548650,43.

5. Kąpielisko Ustronie Morskie "CENTRALNA" o długości: 78,88 m,

(lokalizację kąpieliska określa załącznik mapowy nr 5)

1) Na linii brzegowej: N 6009819.52; E 5549023.77, N 6009842.34; E 5549099.08,

2) Na wodzie: N 6009874.62; E 5549003.48, N 6009899.38; E 5549077.56.

6. Kąpielisko Ustronie Morskie "MUSZLA" o długości: 80,89 m,

(lokalizację kąpieliska określa załącznik mapowy nr 6)

1) Na linii brzegowej: N 6010252.81; E 5550063.95, N 6010289.32; E 5550133.97,

2) Na wodzie: N 6010316.98; E 6010352.21; E 5550106.81.

§ 2. Określa się sezon kąpielowy na terenie kąpielisk w terminie od 01.07.2021 r. do 31.08.2021 r.

§ 3. Wykonanie uchwały powierza się Wójtowi Gminy Ustronie Morskie.

§ 4. Uchwała wchodzi w życie po upływie 14 dni od dnia ogłoszenia w Dzienniku Urzędowym Województwa Zachodniopomorskiego.

Przewodniczący Rady Gminy

Krzysztof Grzywnowicz

Marta Thiele-Słazewska
ADWOKAT

WÓJT GMINY
mgr Renata Borkowska

Uzasadnienie:

Zgodnie z art. 37 ust.1 i 2 ustawy z dnia 20 lipca 2017 r. Prawo wodne (t.j. Dz. U. z 2021 r., poz. 624 ze zm.) rada gminy określa w drodze uchwały będącej aktem prawa miejscowego, corocznie do dnia 20 maja sezon kąpielowy, oraz wykaz kąpielisk na terenie przyległych do danej gminy. Projekt uchwały przygotowuje Wójt Gminy biorąc pod uwagę wnioski organizatorów tych kąpielisk, złożone do 31 grudnia w roku poprzedzającym sezon kąpielowy, w którym kąpielisko ma być otwarte. W terminie do dnia 31 grudnia roku poprzedzającego sezon kąpielowy wpłynął jeden wniosek (data wpływu: 31.12.2020 r.): Dyrektora Gminnego Ośrodka Sportu i Rekreacji w Ustroniu Morskim, który wystąpił o umieszczenie w wykazie 6 kąpielisk:

1. Kąpielisko Sianożęty "RADAR" o długości: 100,42 m
2. Kąpielisko Sianożęty "NEPTUN" o długości: 100,27 m,
3. Kąpielisko Ustronie Morskie "NADBRZEŻNA" o długości: 100,00 m,
4. Kąpielisko Ustronie Morskie "FREGATA" o długości: 81,51 m,
5. Kąpielisko Ustronie Morskie "CENTRALNA" o długości: 78,88 m,
6. Kąpielisko Ustronie Morskie "MUSZLA" o długości: 80,89 m,

Biorąc powyższe pod uwagę, Wójt Gminy Ustronie Morskie przygotował projekt uchwały w sprawie wykazu kąpielisk oraz sezonu kąpielowego na rok 2021 na terenie gminy Ustronie Morskie. Przedmiotowy projekt podano do publicznej wiadomości poprzez obwieszczenie Wójta Gminy z dnia 15 stycznia 2021 r. W okresie od 15 stycznia do 05 lutego 2021 r. projekt uchwały zamieszczono na tablicy ogłoszeń Urzędu Gminy w Ustroniu Morskim, oraz opublikowano na stronie internetowej urzędu Gminy (BIP). W tym okresie nie wpłynęły żadne uwagi ani propozycje zmian do projektu uchwały.

Następnie po upływie terminu podania do publicznej wiadomości projekt uchwały przekazano do zaopiniowania: Wodom Polskim, właścicielowi wód, właściwemu organowi Inspekcji Ochrony Środowiska, Państwowemu Powiatowemu Inspektorowi Sanitarnemu, a także dyrektorowi Urzędu Morskiego w Szczecinie. Urząd Morski w Szczecinie pismem z dnia 04.03.2021 r. znak KPk.770.3.21.AK(8) pozytywnie zaopiniował projekt przedmiotowej uchwały. Państwowy Powiatowy Inspektorat Sanitarny w Kołobrzegu oraz Regionalny Wydział Monitoringu Środowiska Głównego Inspektoratu Ochrony Środowiska w Szczecinie nie wniesli sprzeciwu do przesłanych projektów uchwały. Państwowe Gospodarstwo Wodne Wody Polskie pismem z dnia 22 lutego 2021 r. znak; SZ.RZP.416.9.2021.AR negatywnie zaopiniowały projekt przedmiotowej uchwały. Po uwzględnieniu uwag ponownie przesłano do zaopiniowania projekt uchwały. Wody Polskie pismem z dnia 28 kwietnia 2021 r. znak SZ.RZP.416.9.2021.AR pozytywnie zaopiniowały przedłożony projekt uchwały. Biorąc niniejsze pod uwagę, należy stwierdzić, że projekt uchwały został skonsultowany społecznie i uzyskał wymagane prawem opinie.

554100E

554700E

6009200N



MORZE BAŁTYCKIE

6009192.70
5547165.29

6009155.76
5547072.37

6009127.20
5547190.43

6009091.66
5547096.65

Legenda

Granica kąpielisk

Oznakowanie

▲ Strefa dla nieurniejących pływać

▲ Strefa dla urniejących pływać

323/2

N

642

Kąpielisko morskie Radar w Sianożętach

skala 1:1000

B

Lz

Bi



78-100 Kofobrzeg, ul. Ratuszowa 3/6B
NIP: 671-119-86-17 REGON: 1426009100N
tel. 604 904 848 • tel. 94 354 75 71

21.04.2021



5547900E

6009500N

6009400N

MORZE BAŁTYCKIE

Kąpielisko morskie Neptun w Sianożętach

skala 1:1000

Legenda

Granica kąpielisk

Oznakowanie

▲ Strefa dla nieumiejących pływać

▲ Strefa dla umiejących pływać

6009496.93
5547977.08

6009458.92
5547885.30

6009416.09
5548007.35

6009385.20
5547912.50

322/13
N

322/10
Mm


1288

1289

Ls

Lz

21.04.2021



78-100 Kołobrzeg, ul. Ratuszowa 3/6B
NIP: 671-119-86-72 REGON: 330054782
tel. 604 904 843 • tel. 94 354 75 71

GEODETA DZIAWIDOWY

Marek Stachowski
Uprawn. zawod. 123456



5548100E

5548500E

6009700N

6009600N

MORZE BALTYSKIE

Kapielisko morskie Plaża Nadbrzeżna
w Ustroniu Morskim

skala 1:1000

Legenda

Granica kapielisk

Oznakowanie

▲ Strefa dla nieurniejających pływać

▲ Strefa dla urniejających pływać

6009682.91
5548491.61

6009643.41
5548399.25


6009613.08
5548521.91

6009573.39
5548429.33

322/12

322/13
N

322/11



21.04.2021

5544500E

5544600E

5544700E

6009700N

6009600N


Legenda

Granica kąpielisk

Oznakowanie

▲ Strefa dla nieumiejących pływać

▲ Strefa dla umiejących pływać



MORZE BAŁTYCKIE

6009743.80
5548650.43

6009715.24
5548575.21

6009682.01
5548674.79

321/15

6009651.02
5548600.65

321/17

Wm

Wm

Kąpielisko morskie *Fregata*
w Ustroniu Morskim

skala 1:1000



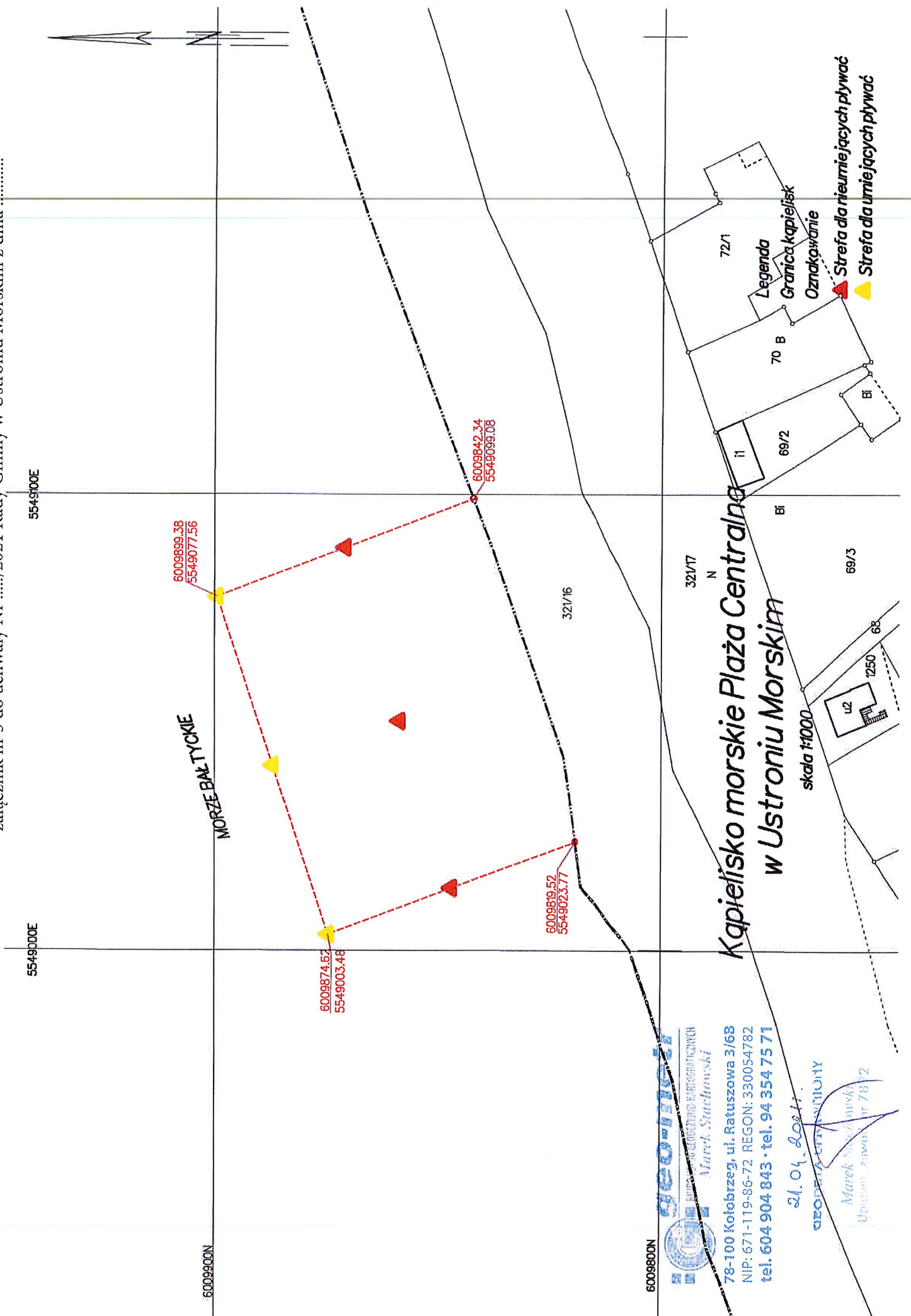
78-100 Kolobrzeg, ul. Piłsudskiego 3/6B
NIP: 671-119-35-72 REGON: 330054782
tel. 604 904 843 • tel. 94 354 75 71

Z 1.04.2021

GEODEZJA I INŻYNIERIA

Marek Stachurski

Urmwln. zrwoon. nr 7892



Kapielecko morskie Plaża Centralna w Ustroniu Morskim

skala 1:1000

GEOMARKET
SP. z o.o. SĄD REJONOWY W GOSZCZĄDZIE
Marek Stachurski
78-100 Kofebrzeż, ul. Ratuszowa 3/6B
NIP: 671-119-86-72 REGON: 330054782
tel. 604 904 843 • tel. 94 354 75 71

21.04.2021 r.
GEOMARKET S.P.A.
Marek Stachurski
Urządca Zawodowy (nr 78) 2

72/1
70 B
69/2
68
69/3

Legenda
Granica kąpielisk
Oznakowanie
Strefa dla nieumiejących pływać
Strefa dla umiejących pływać

5550000E

5550100E

5550200E

załącznik nr 6 do uchwały Nr/2021 Rady Gminy w Ustroniu Morskim z dnia



MORZE BAŁTYCKIE

6010316.98
5550036.55

6010352.21
5550106.81

6010289.32
5550133.97

6010252.81
5550063.95

320/10

1290

320/12
N

6010300N

Legenda

Granica kąpielisk

Oznakowanie

▲ Strefa dla nieumiejących pływać

▲ Strefa dla umiejących pływać

Kąpielisko morskie Plaża Muszla w Ustroniu Morskim

skala 1:1000

geo-metr
 geodezyjne pomiary precyzyjne
 Marek Szafraniec
 78-100 Kołobrzeg, ul. Rotuszońska 1/5B
 NIP: 671-119-86-72 REGON: 1420054782
 tel. 604 904 843 • tel. 94 354 75 71

LS 21.04.2021
 USTRONIU MORSKIM
 Marek Szafraniec
 Uprawn. z 17872