

## SPRAWA NR 4

### **Opinia w sprawie wykazu kąpielisk oraz sezonu kąpielowego na terenie Gminy Ustronie Morskie na rok 2022**

Przedkłada się do zaopiniowania projekt uchwały w sprawie wykazu kąpielisk oraz sezonu kąpielowego na terenie Gminy Ustronie Morskie na rok 2022. Zgodnie z art. 37 ust.1 i 2 ustawy z dnia 20 lipca 2017 r. Prawo wodne ( t.j. Dz. U. z 2021 r., poz. 2233 ze zm.) rada gminy określa w drodze uchwały będącej aktem prawa miejscowego, corocznie do dnia 20 maja sezon kąpielowy, oraz wykaz kąpielisk na terenie przyległych do danej gminy. Projekt uchwały przygotowuje Wójt Gminy biorąc pod uwagę wnioski organizatorów tych kąpielisk, złożone do 31 grudnia w roku poprzedzającym sezon kąpielowy, w którym kąpielisko ma być otwarte. W terminie do dnia 31 grudnia roku poprzedzającego sezon kąpielowy wpłynął jeden wniosek (data wpływu: 20.12.2021 r.): Dyrektora Gminnego Ośrodka Sportu i Rekreacji w Ustroniu Morskim, który wystąpił o umieszczenie w wykazie 6 kąpielisk:

1. Kąpielisko Sianożęty "RADAR" o długości: 100,42 m
2. Kąpielisko Sianożęty "NEPTUN" o długości: 100,27 m,
3. Kąpielisko Ustronie Morskie "NADBRZEŻNA" o długości: 100,00 m,
4. Kąpielisko Ustronie Morskie "FREGATA" o długości: 81,51 m,
5. Kąpielisko Ustronie Morskie "CENTRALNA" o długości: 78,88 m,
6. Kąpielisko Ustronie Morskie "MUSZLA" o długości: 80,89 m.

Termin otwarcia kąpielisk:

1. Kąpielisko „Centralna” - od 13.06.2022 r. do 31.08.2022 r. ( ze względu na stan jakości wody);
2. Pozostałe kąpieliska – od 01.07.2022 r. do 31.08.2022 r.

Biorąc powyższe pod uwagę, Wójt Gminy Ustronie Morskie przygotował projekt uchwały w sprawie wykazu kąpielisk oraz sezonu kąpielowego na rok 2022 na terenie gminy Ustronie Morskie. Przedmiotowy projekt podano do publicznej wiadomości poprzez obwieszczenie Wójta Gminy z dnia 17 stycznia 2022 r., oraz ogłoszeniem z dnia 14 lutego 2022 r.( zmian terminu otwarcia kąpieliska „Centralna” w Ustroniu Morskim). W okresie od 17 stycznia do 17 lutego 2022 r. projekt uchwały zamieszczono na tablicy ogłoszeń Urzędu Gminy w Ustroniu Morskim, oraz opublikowano na stronie internetowej Urzędu Gminy (BIP). W tym okresie nie wpłynęły żadne uwagi ani propozycje zmian do projektu uchwały.

Następnie po upływie terminu podania do publicznej wiadomości projekt uchwały przekazano do zaopiniowania: Wodom Polskim, właścicielowi wód, właściwemu organowi Inspekcji Ochrony Środowiska, Państwowemu Powiatowemu Inspektorowi Sanitarnemu, a także Dyrektorowi Urzędu Morskiego w Szczecinie.

Dyrektor Urzędu Morskiego w Szczecinie pismem znak KPk.770.4.22.AK(6) z dnia 07.03.2022 r., Regionalny Zarząd Gospodarki Wodnej w Szczecinie Państwowe Gospodarstwo wodne Wody Polskie pismem znak SZ.RZP.416.19.2022.AR z dnia 28 lutego 2022 r. pozytywnie zaopiniowali przedłożony projekt uchwały. Główny Inspektorat Ochrony Środowiska Departament Monitoringu Środowiska Regionalny Wydział Monitoringu Środowiska w Szczecinie po uzupełnieniu naszego wniosku pismem znak DMS-SZ.023.19.2022 z dnia 11.03.2022 r. pozytywnie zaopiniował projekt uchwały. Państwowy Inspektorat Sanitarny w Kołobrzegu nie wniósł sprzeciwu do przesłanego projektu uchwały.

**Uchwała Nr .../.../2022**  
**Rady Gminy w Ustroniu Morskim**  
**z dnia 28 kwietnia 2022 r.**

**w sprawie wykazu kąpielisk oraz sezonu kąpielowego na terenie**  
**Gminy Ustronie Morskie na rok 2022.**

Na podstawie art. 37 ust. 1 i 2 ustawy z dnia 20 lipca 2017 r. Prawo wodne (t.j. Dz. U. z 2021 r. poz. 2233 ze zm.) oraz w związku z art. 18 ust. 2 pkt. 15 ustawy z dnia 08 marca 1990 r. o samorządzie gminnym (t.j.: Dz. U. z 2022r. poz.559) Rada Gminy w Ustroniu Morskim uchwala, co następuje:

**§1.** Ustala się następujący wykaz kąpielisk na terenie Gminy Ustronie Morskie na rok 2022:

**1. Kąpielisko Sianożęty "RADAR" o długości: 100,42 m**

(lokalizację kąpieliska określa załącznik mapowy nr 1):

- 1) Na linii brzegowej: N 6009091.66; E 5547096.65, N 60091227.20; E 5547190.43
- 2) Na wodzie: N 6009155.76; E 547072.37, N 6009192.70, E 5547165.29.

**2. Kąpielisko Sianożęty "NEPTUN" o długości: 100,27 m,**

(lokalizację kąpieliska określa załącznik mapowy nr 2)

- 1) Na linii brzegowej: N 6009385.20; E 5547912.50, N6009416.09; E 5548007.35,
- 2) Na wodzie: N 6009458.92; E 5547885.30, N6009496.93; E 5547977.08.

**3. Kąpielisko Ustronie Morskie "NADBRZEŻNA" o długości: 100,00 m,**

(lokalizację kąpieliska określa załącznik mapowy nr 3)

- 1) Na linii brzegowej: N 6009573.39; E 5548429.33, N 6009613.08; E 5548521.91,
- 2) Na wodzie: N 6009643.41; E 5548399.25, N 6009682.91; E 5548491.61.

**4. Kąpielisko Ustronie Morskie "FREGATA" o długości: 81,51 m,**

(lokalizację kąpieliska określa załącznik mapowy nr 4)

- 1) Na linii brzegowej: N 6009651.02; E 5548600.65, N 6009682.01; E 5548674.79,
- 2) Na wodzie: N 6009715.24; E 548575.21, N 6009743.80; E 5548650,43.

**5. Kąpielisko Ustronie Morskie "CENTRALNA" o długości: 78,88 m,**

(lokalizację kąpieliska określa załącznik mapowy nr 5)

- 1) Na linii brzegowej: N 6009819.52; E 5549023.77, N 6009842.34; E 5549099.08,
- 2) Na wodzie: N 6009874.62; E 5549003.48, N 6009899.38; E 5549077.56.

**6. Kąpielisko Ustronie Morskie "MUSZLA" o długości: 80,89 m,**

(lokalizację kąpieliska określa załącznik mapowy nr 6)

- 1) Na linii brzegowej: N 6010252.81; E 5550063.95, N 6010289.32; E 5550133.97,
- 2) Na wodzie: N 6010316.98; E 5550036.55, N 6010352,21; E 5550106.81.

**§ 2.** Określa się sezon kąpielowy na terenie kąpielisk w terminie:

- 1) Kąpielisko „Centralna” - od 13.06.2022 r. do 31.08.2022 r.

2) Pozostałe kąpieliska wymienione w § 1 ust. 1,2,3, 4 oraz 6 - od 01.07.2022 r. do 31.08.2022 r.

§ 3. Wykonanie uchwały powierza się Wójtowi Gminy Ustronie Morskie.

§ 4. Uchwała wchodzi w życie po upływie 14 dni od dnia ogłoszenia w Dzienniku Urzędowym Województwa Zachodniopomorskiego.

Przewodniczący Rady Gminy

Krzysztof Grzywnowicz

WÓJT GMINY  
  
mgr Bernadeta Borkowska

JAN KAZIMIERZ ADAMCZYK  
Radca Gminy  
KO-821  


### Uzasadnienie:

Zgodnie z art. 37 ust.1 i 2 ustawy z dnia 20 lipca 2017 r. Prawo wodne ( t.j. Dz. U. z 2021 r., poz. 2233 ze zm.) rada gminy określa w drodze uchwały będącej aktem prawa miejscowego, corocznie do dnia 20 maja sezon kąpielowy, oraz wykaz kąpielisk na terenie przyległych do danej gminy. Projekt uchwały przygotowuje Wójt Gminy biorąc pod uwagę wnioski organizatorów tych kąpielisk, złożone do 31 grudnia w roku poprzedzającym sezon kąpielowy, w którym kąpielisko ma być otwarte. W terminie do dnia 31 grudnia roku poprzedzającego sezon kąpielowy wpłynął jeden wniosek (data wpływu: 20.12.2021 r.): Dyrektora Gminnego Ośrodka Sportu i Rekreacji w Ustroniu Morskim, który wystąpił o umieszczenie w wykazie 6 kąpielisk:

1. Kąpielisko Sianożęty "RADAR" o długości: 100,42 m
2. Kąpielisko Sianożęty "NEPTUN" o długości: 100,27 m,
3. Kąpielisko Ustronie Morskie "NADBRZEŻNA" o długości: 100,00 m,
4. Kąpielisko Ustronie Morskie "FREGATA" o długości: 81,51 m,
5. Kąpielisko Ustronie Morskie "CENTRALNA" o długości: 78,88 m,
6. Kąpielisko Ustronie Morskie "MUSZLA" o długości: 80,89 m.

Termin otwarcia kąpielisk:

1. Kąpielisko „Centralna” - od 13.06.2022 r. do 31.08.2022 r.
2. Pozostałe kąpieliska – od 01.07.2022 r. do 31.08.2022 r.

Biorąc powyższe pod uwagę, Wójt Gminy Ustronie Morskie przygotował projekt uchwały w sprawie wykazu kąpielisk oraz sezonu kąpielowego na rok 2022 na terenie gminy Ustronie Morskie. Przedmiotowy projekt podano do publicznej wiadomości poprzez obwieszczenie Wójta Gminy z dnia 17 stycznia 2022 r., oraz ogłoszeniem z dnia 14 lutego 2022 r.( zmian terminu otwarcia kąpieliska „Centralna” w Ustroniu Morskim). W okresie od 17 stycznia do 17 lutego 2022 r. projekt uchwały zamieszczono na tablicy ogłoszeń Urzędu Gminy w Ustroniu Morskim, oraz opublikowano na stronie internetowej urzędu Gminy (BIP). W tym okresie nie wpłynęły żadne uwagi ani propozycje zmian do projektu uchwały.

Następnie po upływie terminu podania do publicznej wiadomości projekt uchwały przekazano do zaopiniowania: Wodom Polskim, właścicielowi wód, właściwemu organowi Inspekcji Ochrony Środowiska, Państwowemu Powiatowemu Inspektorowi Sanitarnemu, a także Dyrektorowi Urzędu Morskiego w Szczecinie.

Dyrektor Urzędu Morskiego w Szczecinie pismem znak KPk.770.4.22.AK(6) z dnia 07.03.2022 r., Regionalny Zarząd Gospodarki Wodnej w Szczecinie Państwowe Gospodarstwo wodne Wody Polskie pismem znak SZ.RZP.416.19.2022.AR z dnia 28 lutego

2022 r. pozytywnie zaopiniowali przedłożony projekt uchwały. Główny Inspektorat Ochrony Środowiska Departament Monitoringu Środowiska Regionalny Wydział Monitoringu Środowiska w Szczecinie po uzupełnieniu naszego wniosku pismem znak DMS-SZ.023.19.2022 z dnia 11.03.2022 r. pozytywnie zaopiniował projekt uchwały. Państwowy Inspektorat Sanitarny w Kołobrzegu nie wniósł sprzeciwu do przesłanego projektu uchwały.

Biorąc niniejsze pod uwagę, należy stwierdzić, że projekt uchwały został skonsultowany społecznie i uzyskał wymagane prawem opinie.

554700E

554700E

554200E

załącznik nr 1 do uchwały Nr ...../2022 Rady Gminy w Ustroniu Morskim z dnia .....

6009200N

MORZE BAŁTYCKIE

6009155.76  
5547072.37

6009192.70  
5547165.29

6009127.20  
5547191.43

600909166  
5547096.65

Legenda  
Granica kąpielisk  
Oznakowanie

▲ Strefa dla nieumiejących pływać  
▲ Strefa dla umiejących pływać

323/2  
N

642

Kąpielisko morskie Radar w Sianożętach

skala 1:1000

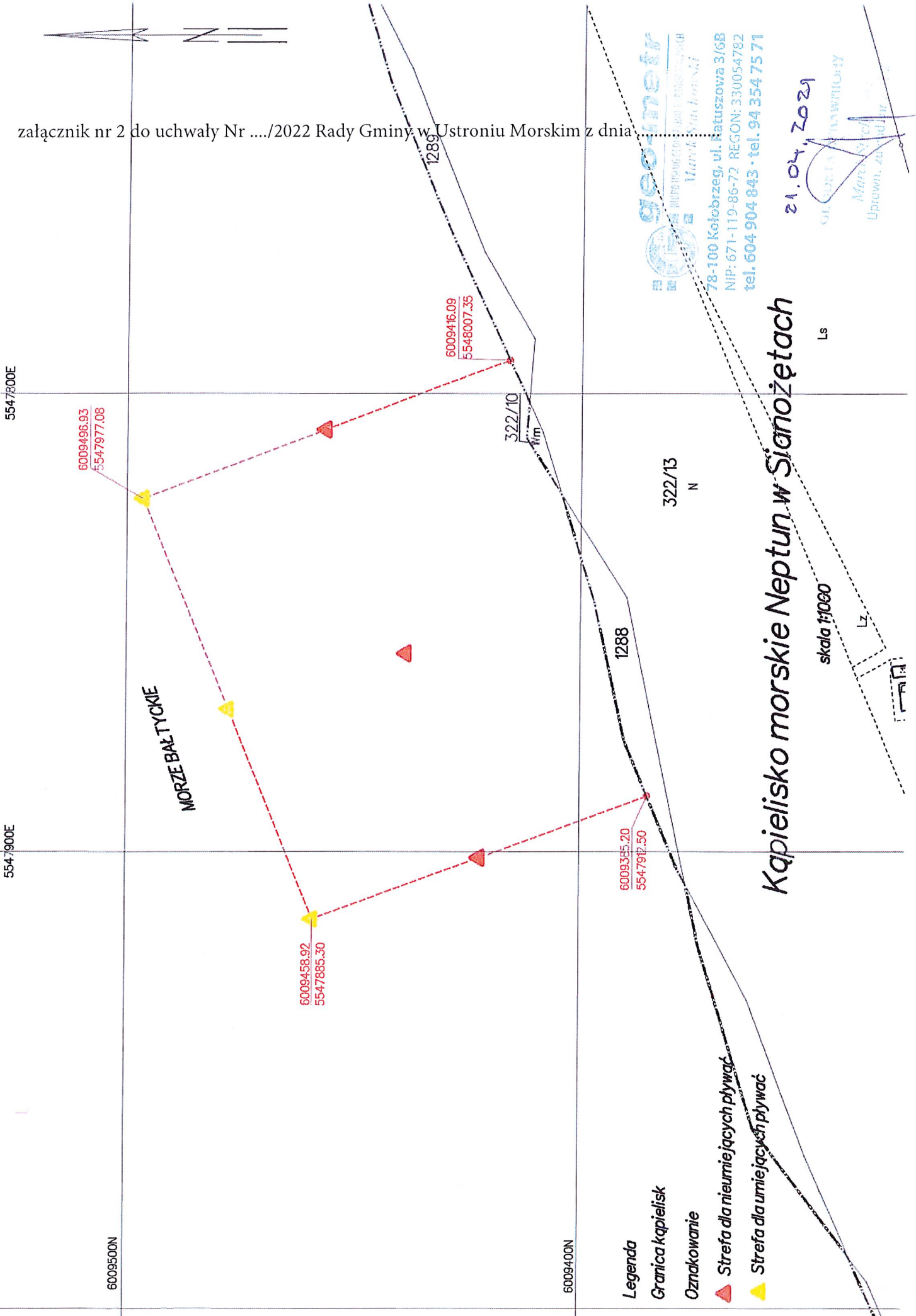
21.04.2021



78-100 Kołobrzeg, ul. Ratuszowa 3/6B  
NIP: 671-119-8677 REGON: 36009100N2  
tel. 664 904 843 · tel. 94 354 75 71

GEODEZYJA I KARTOGRAFIA  
Marek Siatkowski  
ul. ... 71692

załącznik nr 2 do uchwały Nr ..../2022 Rady Gminy w Ustroniu Morskim z dnia



**geometr**  
BIURO PRACOWNI GEODEZYJNO-GEOMETRYCZNYCH  
Marcin Sianożęta  
78-100 Kołobrzeg, ul. Ratuszowa 3/6B  
NIP: 671-119-86-72 REGON: 330054782  
tel. 604 904 843 • tel. 94 354 75 71

21.04.2022  
Marek Sianożęta  
Upewn. zawodowy

**Legenda**  
Granica kąpielisk  
Oznakowanie  
▲ Strefa dla nieumiejących pływać  
▲ Strefa dla umiejących pływać

Kąpielisko morskie Neptun w Sianożętach

skala 1:1000

Ls

Lz

322/13  
N

322/10  
m

6009416.09  
5548007.35

6009458.92  
5547885.30

6009385.20  
5547917.50

6009496.93  
5547977.08

5547800E

5547900E

6009500N





6009400N

6009700N

5548100E

5548500E

6009600N

- Legenda**
-  **Granica kąpielisk**
  -  **Oznakowanie**
  -  **Strefa dla urniejających pływać**
  -  **Strefa dla umiejających pływać**

MORZE BAŁTYCKIE

**Kąpielisko morskie Plaża Nadbrzeżna  
w Ustroniu Morskim**

skala 1:1000

322/13  
N

322/11

322/12

6009643.41  
5548399.25

6009682.91  
5548491.61

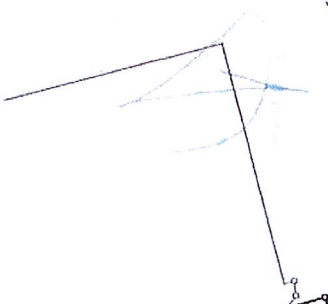
6009613.08  
5548571.91

6009573.39  
5548429.35

**Geo-metr**

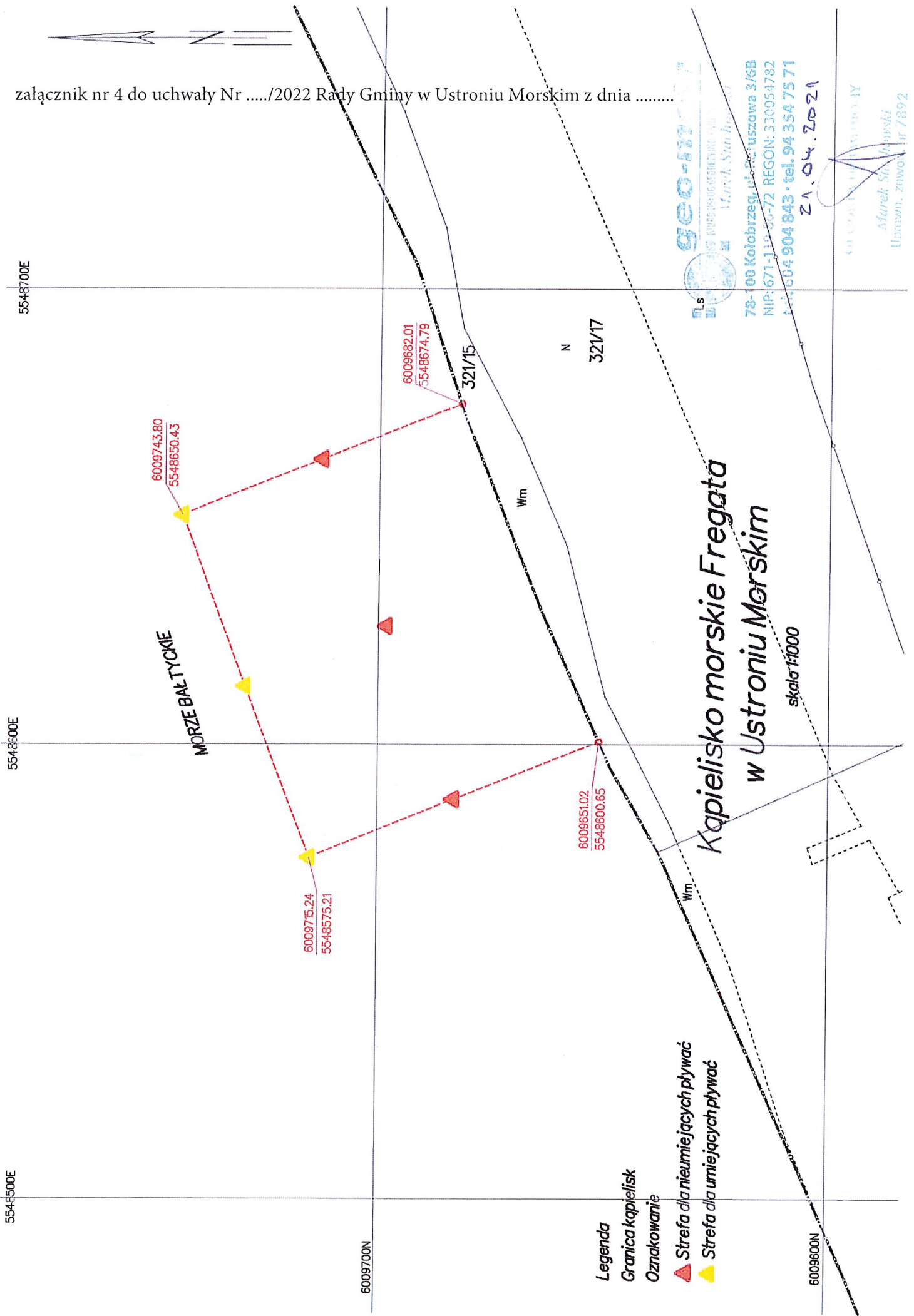
78-100 Kępnów, ul. G. Ratuszowa 20  
50-100 Wrocław, ul. Kłobucka 10  
Tel. 604 604 602, 94 354 75 71

*Ustronie*

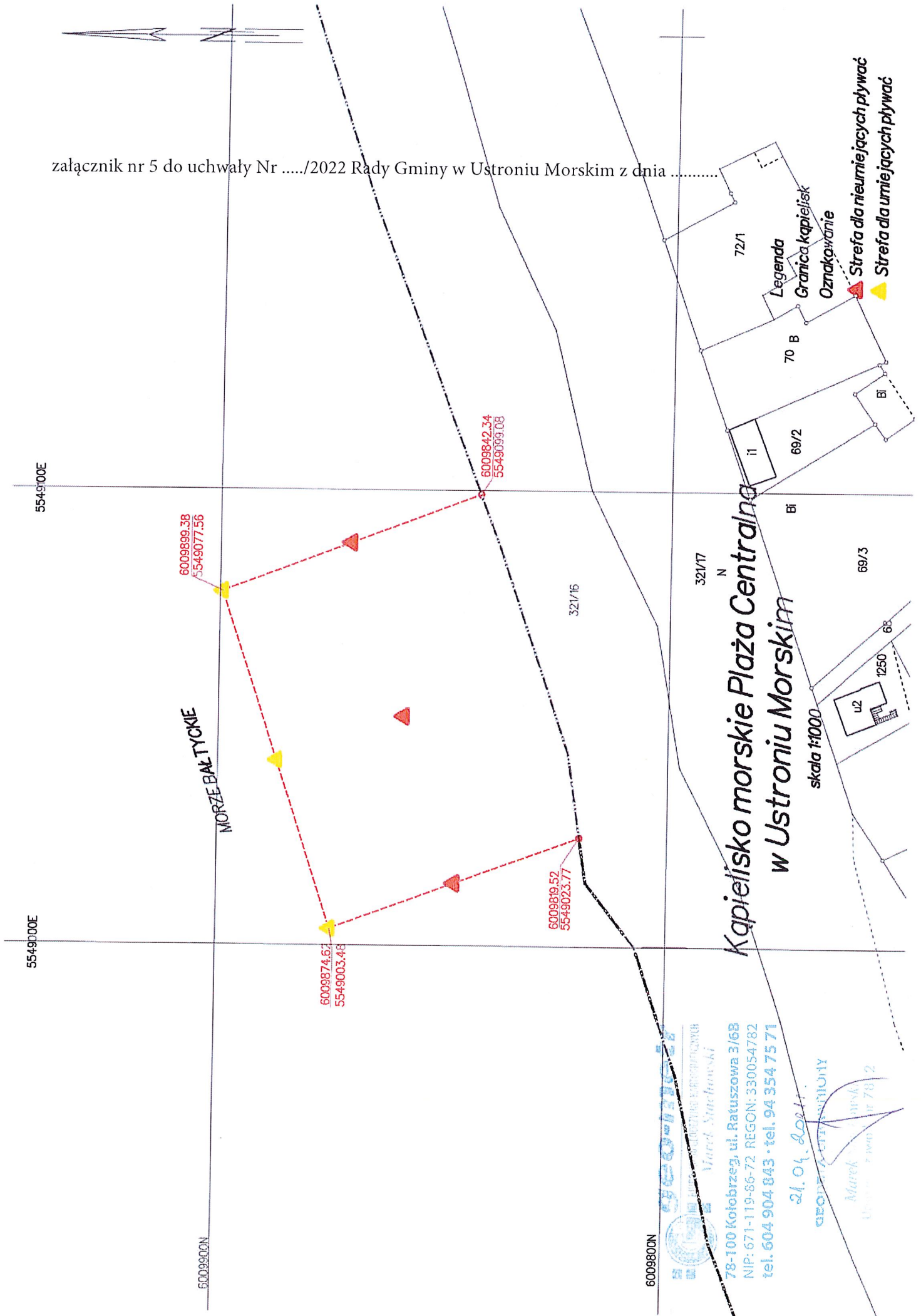




załącznik nr 4 do uchwały Nr ...../2022 Rady Gminy w Ustroniu Morskim z dnia .....



załącznik nr 5 do uchwały Nr ...../2022 Rady Gminy w Ustroniu Morskim z dnia .....



555000E

5550100E

5550200E

6010300N



Załącznik nr 6 do uchwały nr ..... Rady Gminy w Ustroniu Morskim z dnia .....

MORZE BAŁTYCKIE

6010316.98  
5550036.55

6010352.21  
5550106.81

6010289.32  
5550133.97

6010252.81  
5550063.95

1290

320/10

320/12  
N

# Kapieleśko morskie Plaża Muszlia w Ustroniu Morskim

skala 1:1000

### Legenda

Granica kąpielisk

Oznakowanie

▲ Strefa dla nieumiejącego pływać

▲ Strefa dla umiejącego pływać

**Geo-32**  
Fotogrametryczny i Geodezyjny  
Pracownia Sp. z o.o.  
78-100 Kołobrzeg, ul. Ratuszowa 3/5B  
NIP: 671-119-86/72 REGON: 140094782  
tel. 604 904 843 • tel. 94 254 73 71

Ls 21.04.2021

UŁ  
Marek Szafraniec  
Uprawn. z 21.04.2021