

Uchwała Nr .../.../2022
Rady Gminy w Ustroniu Morskim
z dnia 28 kwietnia 2022 r.

w sprawie wykazu kąpielisk oraz sezonu kąpielowego na terenie
Gminy Ustronie Morskie na rok 2022.

Na podstawie art. 37 ust. 1 i 2 ustawy z dnia 20 lipca 2017 r. Prawo wodne (t.j. Dz. U. z 2021 r. poz. 2233 ze zm.) oraz w związku z art. 18 ust. 2 pkt. 15 ustawy z dnia 08 marca 1990 r. o samorządzie gminnym (t.j.: Dz. U. z 2022r. poz.559) Rada Gminy w Ustroniu Morskim uchwala, co następuje:

§1. Ustala się następujący wykaz kąpielisk na terenie Gminy Ustronie Morskie na rok 2022:

1. Kąpielisko Sianożęty "RADAR" o długości: 100,42 m

(lokalizację kąpieliska określa załącznik mapowy nr 1):

- 1) Na linii brzegowej: N 6009091.66; E 5547096.65, N 60091227.20; E 5547190.43
- 2) Na wodzie: N 6009155.76; E 547072.37, N 6009192.70, E 5547165.29.

2. Kąpielisko Sianożęty "NEPTUN" o długości: 100,27 m,

(lokalizację kąpieliska określa załącznik mapowy nr 2)

- 1) Na linii brzegowej: N 6009385.20; E 5547912.50, N6009416.09; E 5548007.35,
- 2) Na wodzie: N 6009458.92; E 5547885.30, N6009496.93; E 5547977.08.

3. Kąpielisko Ustronie Morskie "NADBRZEŻNA" o długości: 100,00 m,

(lokalizację kąpieliska określa załącznik mapowy nr 3)

- 1) Na linii brzegowej: N 6009573.39; E 5548429.33, N 6009613.08; E 5548521.91,
- 2) Na wodzie: N 6009643.41; E 5548399.25, N 6009682.91; E 5548491.61.

4. Kąpielisko Ustronie Morskie "FREGATA" o długości: 81,51 m,

(lokalizację kąpieliska określa załącznik mapowy nr 4)

- 1) Na linii brzegowej: N 6009651.02; E 5548600.65, N 6009682.01; E 5548674.79,
- 2) Na wodzie: N 6009715.24; E 548575.21, N 6009743.80; E 5548650,43.

5. Kąpielisko Ustronie Morskie "CENTRALNA" o długości: 78,88 m,

(lokalizację kąpieliska określa załącznik mapowy nr 5)

- 1) Na linii brzegowej: N 6009819.52; E 5549023.77, N 6009842.34; E 5549099.08,
- 2) Na wodzie: N 6009874.62; E 5549003.48, N 6009899.38; E 5549077.56.

6. Kąpielisko Ustronie Morskie "MUSZLA" o długości: 80,89 m,

(lokalizację kąpieliska określa załącznik mapowy nr 6)

- 1) Na linii brzegowej: N 6010252.81; E 5550063.95, N 6010289.32; E 5550133.97,
- 2) Na wodzie: N 6010316.98; E 5550036.55, N 6010352,21; E 5550106.81.

§ 2. Określa się sezon kąpielowy na terenie kąpielisk w terminie:

- 1) Kąpielisko „Centralna” - od 13.06.2022 r. do 31.08.2022 r.

2) Pozostałe kąpieliska wymienione w § 1 ust. 1,2,3, 4 oraz 6 - od 01.07.2022 r. do 31.08.2022 r.

§ 3. Wykonanie uchwały powierza się Wójtowi Gminy Ustronie Morskie.

§ 4. Uchwała wchodzi w życie po upływie 14 dni od dnia ogłoszenia w Dzienniku Urzędowym Województwa Zachodniopomorskiego.

Przewodniczący Rady Gminy
Krzysztof Grzywnowicz

WÓJT GMINY
mgr Bernadeta Borkowska

JAN KAZIMIERZ ADAMCZYK
Radca Gminy
KO/827

Uzasadnienie:

Zgodnie z art. 37 ust.1 i 2 ustawy z dnia 20 lipca 2017 r. Prawo wodne (t.j. Dz. U. z 2021 r., poz. 2233 ze zm.) rada gminy określa w drodze uchwały będącej aktem prawa miejscowego, corocznie do dnia 20 maja sezon kąpielowy, oraz wykaz kąpielisk na terenie przyległych do danej gminy. Projekt uchwały przygotowuje Wójt Gminy biorąc pod uwagę wnioski organizatorów tych kąpielisk, złożone do 31 grudnia w roku poprzedzającym sezon kąpielowy, w którym kąpielisko ma być otwarte. W terminie do dnia 31 grudnia roku poprzedzającego sezon kąpielowy wpłynął jeden wniosek (data wpływu: 20.12.2021 r.): Dyrektora Gminnego Ośrodka Sportu i Rekreacji w Ustroniu Morskim, który wystąpił o umieszczenie w wykazie 6 kąpielisk:

1. Kąpielisko Sianożęty "RADAR" o długości: 100,42 m
2. Kąpielisko Sianożęty "NEPTUN" o długości: 100,27 m,
3. Kąpielisko Ustronie Morskie "NADBRZEŻNA" o długości: 100,00 m,
4. Kąpielisko Ustronie Morskie "FREGATA" o długości: 81,51 m,
5. Kąpielisko Ustronie Morskie "CENTRALNA" o długości: 78,88 m,
6. Kąpielisko Ustronie Morskie "MUSZLA" o długości: 80,89 m.

Termin otwarcia kąpielisk:

1. Kąpielisko „Centralna” - od 13.06.2022 r. do 31.08.2022 r.
2. Pozostałe kąpieliska – od 01.07.2022 r. do 31.08.2022 r.

Biorąc powyższe pod uwagę, Wójt Gminy Ustronie Morskie przygotował projekt uchwały w sprawie wykazu kąpielisk oraz sezonu kąpielowego na rok 2022 na terenie gminy Ustronie Morskie. Przedmiotowy projekt podano do publicznej wiadomości poprzez obwieszczenie Wójta Gminy z dnia 17 stycznia 2022 r., oraz ogłoszeniem z dnia 14 lutego 2022 r.(zmian terminu otwarcia kąpieliska „Centralna” w Ustroniu Morskim). W okresie od 17 stycznia do 17 lutego 2022 r. projekt uchwały zamieszczono na tablicy ogłoszeń Urzędu Gminy w Ustroniu Morskim, oraz opublikowano na stronie internetowej urzędu Gminy (BIP). W tym okresie nie wpłynęły żadne uwagi ani propozycje zmian do projektu uchwały.

Następnie po upływie terminu podania do publicznej wiadomości projekt uchwały przekazano do zaopiniowania: Wodom Polskim, właścicielowi wód, właściwemu organowi Inspekcji Ochrony Środowiska, Państwowemu Powiatowemu Inspektorowi Sanitarnemu, a także Dyrektorowi Urzędu Morskiego w Szczecinie.

Dyrektor Urzędu Morskiego w Szczecinie pismem znak KPk.770.4.22.AK(6) z dnia 07.03.2022 r., Regionalny Zarząd Gospodarki Wodnej w Szczecinie Państwowe Gospodarstwo wodne Wody Polskie pismem znak SZ.RZP.416.19.2022.AR z dnia 28 lutego

2022 r. pozytywnie zaopiniowali przedłożony projekt uchwały. Główny Inspektorat Ochrony Środowiska Departament Monitoringu Środowiska Regionalny Wydział Monitoringu Środowiska w Szczecinie po uzupełnieniu naszego wniosku pismem znak DMS-SZ.023.19.2022 z dnia 11.03.2022 r. pozytywnie zaopiniował projekt uchwały. Państwowy Inspektorat Sanitarny w Kołobrzegu nie wniósł sprzeciwu do przesłanego projektu uchwały.

Biorąc niniejsze pod uwagę, należy stwierdzić, że projekt uchwały został skonsultowany społecznie i uzyskał wymagane prawem opinie.

554700E

554100E

554200E

załącznik nr 1 do uchwały Nr/2022 Rady Gminy w Ustroniu Morskim z dnia

6009200N

MORZE BAŁTYCKIE

6009155.76
5547072.37

6009192.70
5547165.29

6009121.20
5547191.43

6009091.66
5547096.65

Legenda
Granica kąpielisk
Oznakowanie

▲ Strefa dla nieumiejących pływać
▲ Strefa dla umiejących pływać

323/2
N

642

Lz

Bi

Kąpielisko morskie Radar w Sianożętach

skala 1:1000



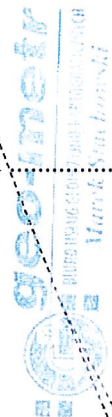
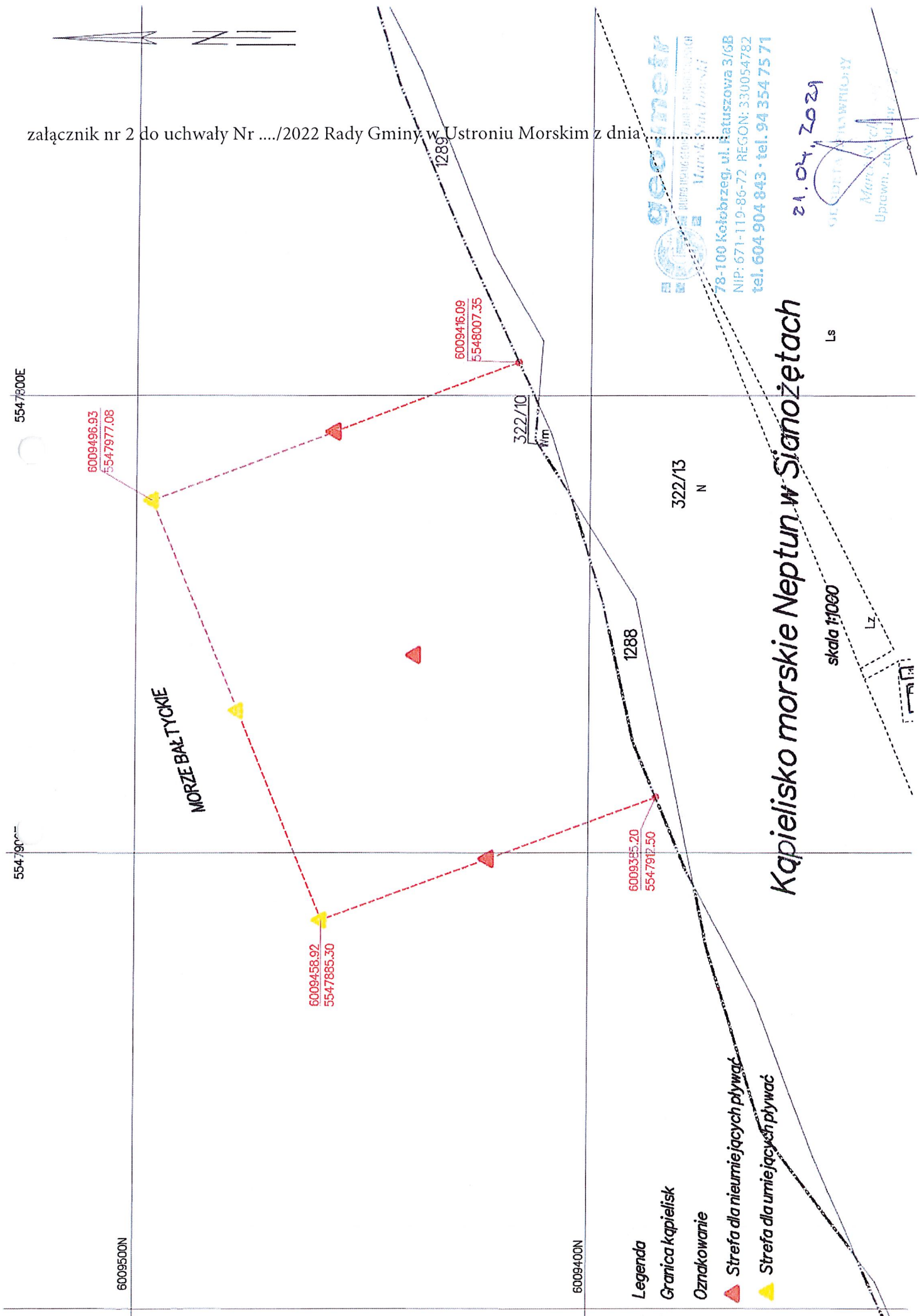
BIURO USŁUG GEODEZYJNO-KARTOGRAFICZNYCH
Marek Stachowiak
78-100 Kołobrzeg, ul. Ratuszowa 3/6B
NIP: 671-119-86-72 REGON: 33609900N2
tel. 604 904 843 • tel. 94 354 7571

21.04.2021

CIECZKA SIAWBIŁOY
Marek Sławkowski
ul. Włocławek 2A
78-100 Kołobrzeg



załącznik nr 2 do uchwały Nr/2022 Rady Gminy w Ustroniu Morskim z dnia



78-100 Kołobrzeg, ul. Ratuszowa 3/6B
NIP: 671-119-86-72 REGON: 330054782
tel. 604 904 843 · tel. 94 354 75 71

21.04.2022



6009600N

6009700N

5548400E

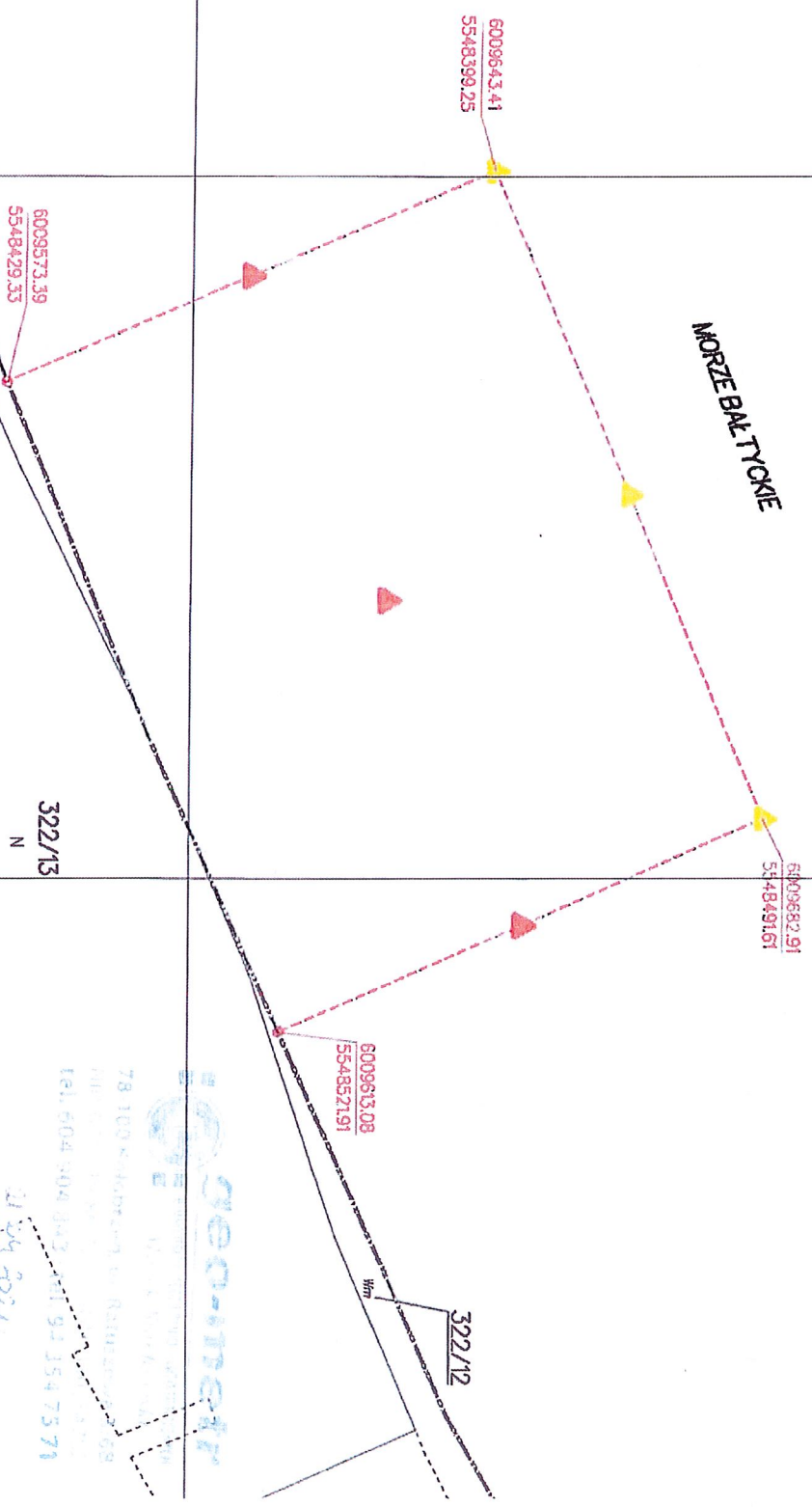
5548500E

- Legenda**
- ▲ Granica kąpielisk
 - ▲ Oznakowanie
 - ▲ Strefa dla nieurniejających pływać
 - ▲ Strefa dla umiejających pływać

MORZE BAŁTYCKIE

Kąpielisko morskie Plaża Nadbrzeżna
w Ustroniu Morskim

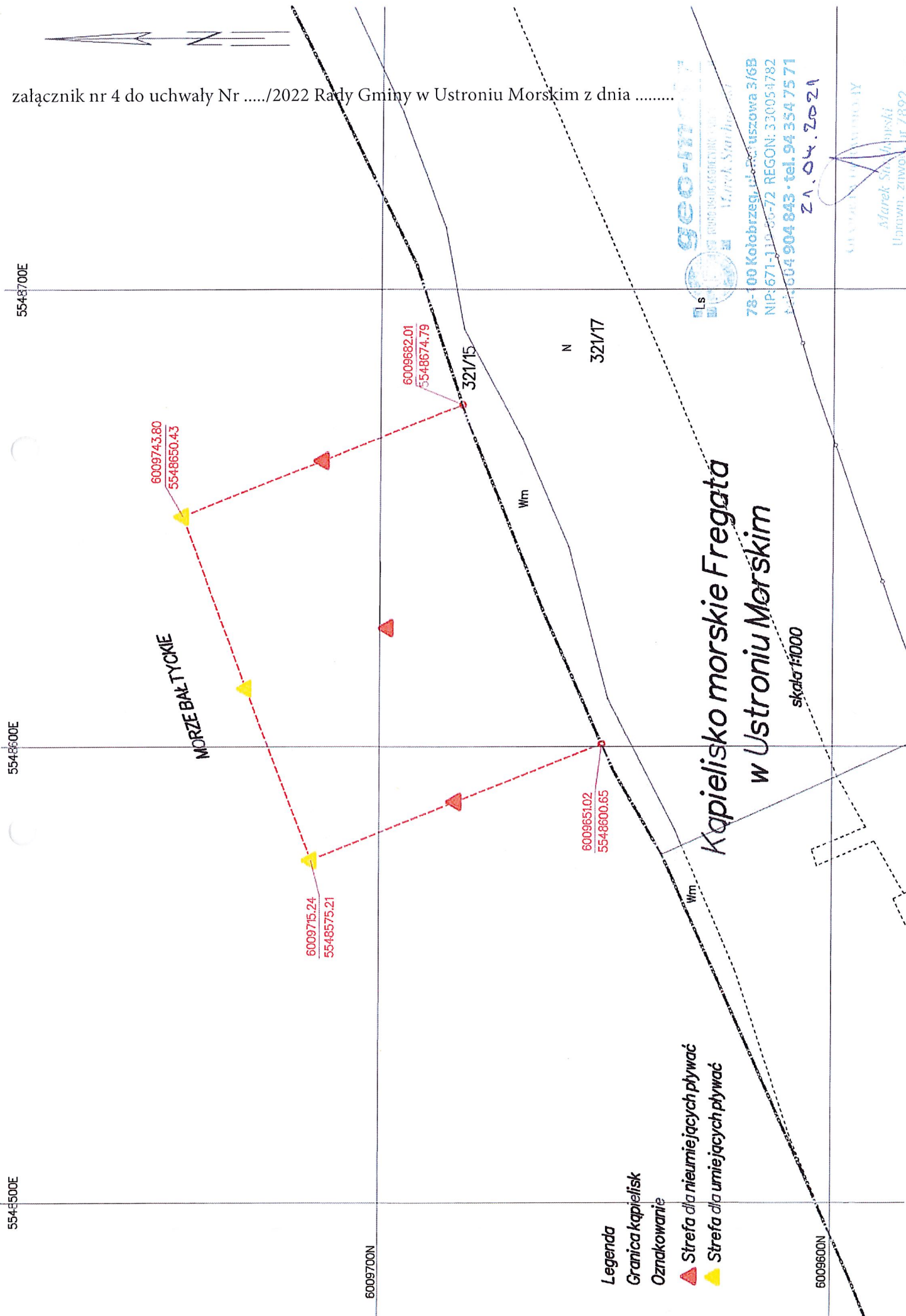
skala 1:1000



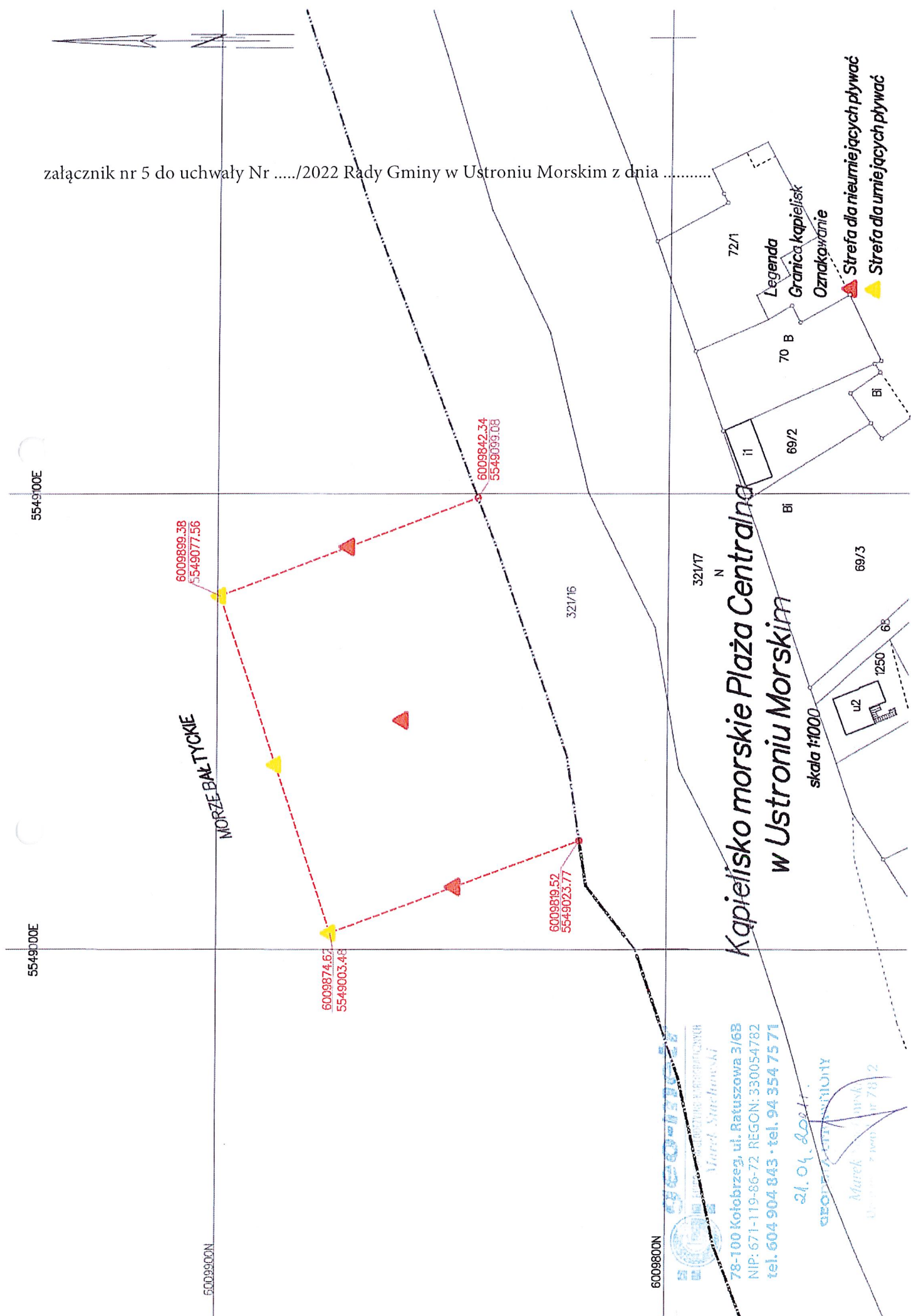
GEOMETR

78-100 ul. Kłobucka, 83-100 Ustronie Morskie
tel. 604 504 842, 604 94 354 75 71
ul. 24 2024

załącznik nr 4 do uchwały Nr/2022 Rady Gminy w Ustroniu Morskim z dnia



załącznik nr 5 do uchwały Nr/2022 Rady Gminy w Ustroniu Morskim z dnia



6009800N

GEODEZJA I KARTOGRAFIA
 MAREK STACHOWSKI
 78-100 Kofebrze 2, ul. Ratuszowa 3/6B
 NIP: 671-119-86-72 REGON: 330054782
 tel. 604 904 843 - tel. 94 354 75 71

21.04.2021
GEODEZJA I KARTOGRAFIA
 MAREK STACHOWSKI
 ul. Ratuszowa 3/6B, 78-100 Kofebrze 2

5550000E

5550100E

5550200E

6010300N

Załącznik nr 6 do uchwały nr Rady Gminy w Ustroniu Morskim z dnia



MORZE BAŁTYCKIE

6010316.98
5550036.55

6010352.21
5550106.81

6010289.32
5550133.97

6010252.81
5550063.95

320/10

320/12
N

1290

Kapleisko morskie Plaża Muszla w Ustroniu Morskim

skala 1:1000

Legenda

Granica kąpielisk

Oznakowanie

▲ Strefa dla nieumiejących pływać

▲ Strefa dla umiejących pływać

Geo-Info
 Pracownia Geoinformacji i Kartografii
 76-100 Kołobrzeg, ul. Ratuszowa 7/6B
 NIP: 671-119-86/72 REGON: 140954782
 tel. 604 904 643 • tel. 94 554 75 71

Ls 21.04.2021

Ustronie Morskie
 Urząd Gminy
 Ustronie Morskie, ul. 7692