

UCHWAŁA NR
RADY GMINY USTRONIE MORSKIE

z dnia

**w sprawie zaopiniowania projektu granicy pasa technicznego wzdłuż wybrzeża Morza
Bałtyckiego w granicach administracyjnych gminy Ustronie Morskie**

Na podstawie art. 36 ust 5 pkt. 1 ustawy z dnia 21 marca 1991 r. o obszarach morskich Rzeczypospolitej Polskiej i administracji morskiej (t.j. Dz. U. z 2023 r. poz. 960) Rada Gminy w Ustroniu Morskim uchwała, co następuje:

§ 1. Opiniuje się negatywnie proponowane zmiany w przebiegu granicy pasa technicznego na obszarze obrębu ewidencyjnego Ustronie Morskie poprowadzone przez działki nr 1118, 1129, 1119, 1191, 1199, 1192, 1084, 1080/1, 1080/2, 1080/3.

§ 2. Wnosi się następujące uwagi do zmian przebiegu granicy pasa technicznego w obrębie ewidencyjnym Ustronie Morskie:

- 1) wnoszę o poprowadzenie granicy pasa technicznego w odległości 18 m od północnej granicy działek nr 1118, 1129;
- 2) wnoszę o poprowadzenie granicy pasa technicznego przez działki 1191, 1199, 1192, 1084, 1080/1, 1080/2, 1080/3, 1080/4, 1080/5 zgodnie z załącznikiem graficznym.

§ 2. Wykonanie uchwały powierza się przewodniczącemu Rady.

§ 3. Uchwała wchodzi w życie z dniem podjęcia.

Przewodniczący Rady Gminy

Krzysztof Grzywnowicz

WÓJT GMINY

mgr Bernadeta Berkowska

Uzasadnienie

Zgodnie z art. 36 ust. 5 ustawy z dnia 21 marca 1991 r. o obszarach morskich Rzeczypospolitej Polskiej i administracji morskiej dyrektor właściwego urzędu morskiego określa w drodze zarządzenia granice pasa technicznego po zasięgnięciu opinii właściwych rad gmin.

Projektowaną granicę pasa technicznego przedstawiono na załączonych mapach, na których zaproponowano wprowadzenie następujących zmian w przebiegu granicy pasa technicznego na obszarze gminy Ustronie Morskie:

1. Obręb ewidencyjny Bagicz:

Bez zmian.

2. Obręb ewidencyjny Sianożęty:

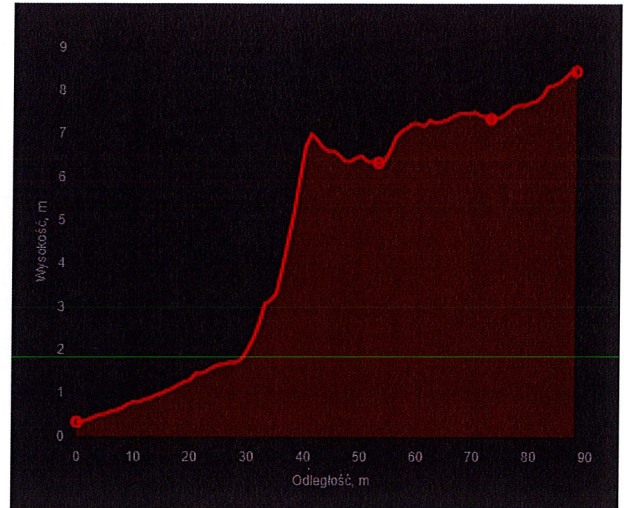
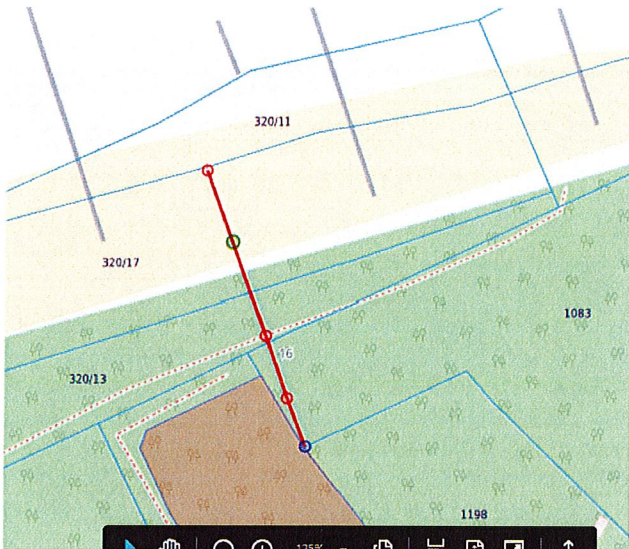
- korekta granicy pasa technicznego w działkach nr 160/2, nr 160/5, nr 162/1, nr 162/30, nr 162/31 i nr 162/15 uwzględniająca sytuację terenową z zachowaniem szerokości pasa technicznego zgodnie z ww. rozporządzeniem w sprawie określenia minimalnej i maksymalnej szerokości pasa technicznego i ochronnego oraz sposobu wyznaczania ich granic.

3. Obręb ewidencyjny Ustronie Morskie:

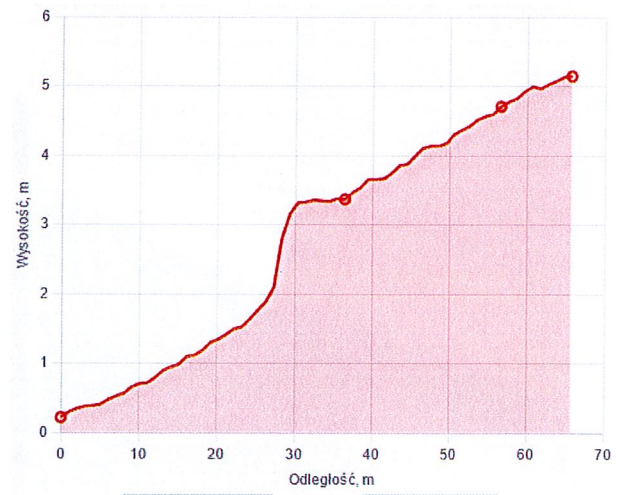
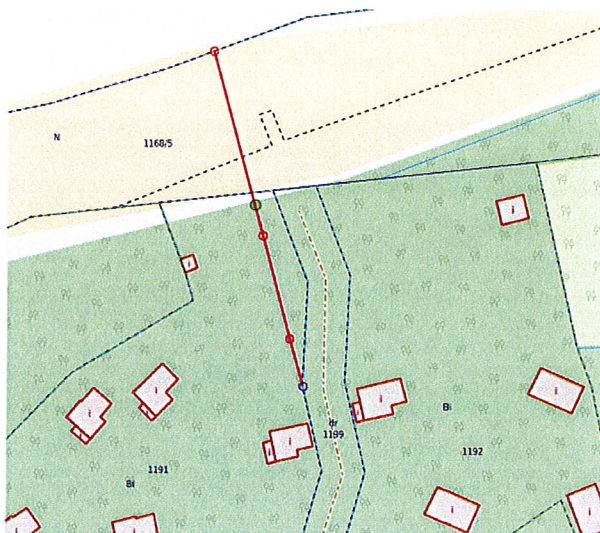
- w działce nr 322/7 korekta granicy pasa technicznego do granic ewidencyjnych,
- wyłączenie z obszaru pasa technicznego części działek nr 321/21 i nr 321/26 położonych na zapleczu przystani morskiej w Ustroniu Morskim,
- włączenie w obszar pasa technicznego działek nr 234/5 i nr 234/7 zabudowanych częścią promenady znajdującej się w pasie technicznym,
- wyłączenie z obszaru pasa technicznego części działek nr 242/2, nr 245, nr 246/2, nr 251, nr 260/6, nr 260/4, nr 262i nr 263/6 oraz całej działki nr 261/3 – zgodnie z granicami ewidencyjnymi działek,
- korekta przebiegu pasa technicznego w działkach nr 1118, nr 1119, nr 1129, nr 1083, nr 1191, nr 1192, nr 1199, nr 1084, nr 1080/1, nr 1080/2, nr 1080/3, nr 1080/4, nr 1080/5 w celu zachowania szerokości pasa technicznego określonej ww. rozporządzeniem w sprawie określenia minimalnej i maksymalnej szerokości pasa technicznego i ochronnego oraz sposobu wyznaczania ich granic. Granica poprowadzona zostanie zgodnie z § 3 ust. 4 tego rozporządzenia,
- wyłączenie części działki nr 1079 zgodnie z granicami ewidencyjnymi.

Po przeanalizowaniu projektu zmiany granicy pasa technicznego postanowiono zaopiniować negatywnie przebieg granicy pasa technicznego w obrębie ewidencyjnym Ustronie Morskie i zaproponowano wprowadzenie zmian, które są zgodne z zapisami rozporządzenia Rady Ministrów z dnia 29 kwietnia 2021 r. w sprawie określenia minimalnej i maksymalnej szerokości pasa technicznego i ochronnego oraz sposobu wyznaczania ich granic (Dz. U. z 2021 r., poz. 871).

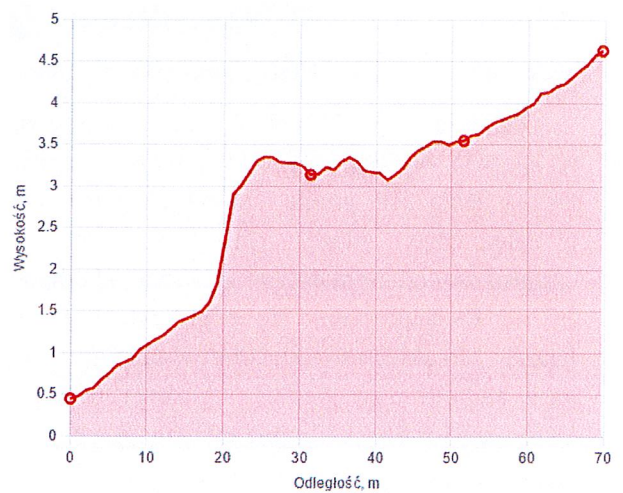
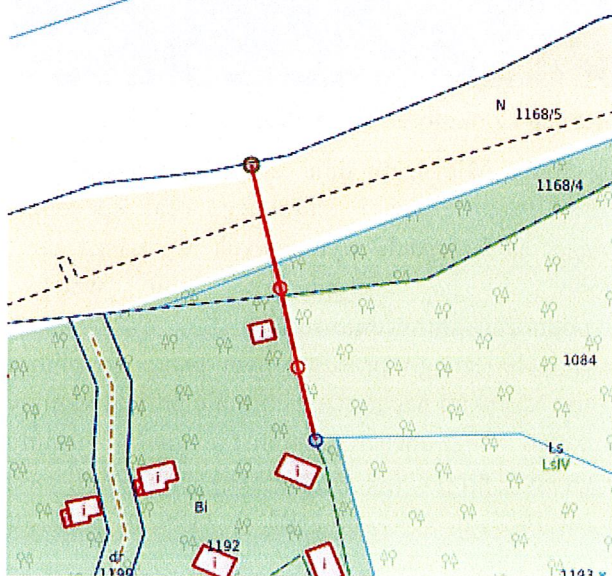
Proponowane zmiany obejmują zmniejszenie szerokości proponowanej granicy pasa technicznego w działkach nr 1118, nr 1119, nr 1129, nr 1083, nr 1191, nr 1192, nr 1199, nr 1084, nr 1080/1, nr 1080/2, nr 1080/3, nr 1080/4, nr 1080/5 w taki sposób, że granice pasa wyznaczono 20 m od pierwszego wału wydmowego.



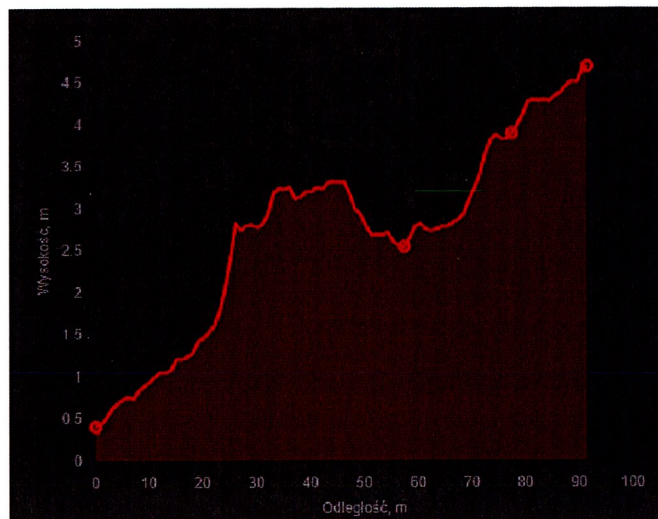
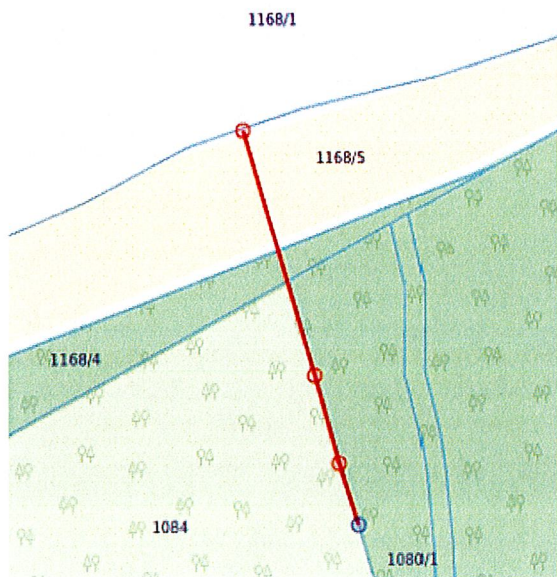
Na wysokości działki 1083 zmniejszenie pasa technicznego z około 88 m – do około 73 m.



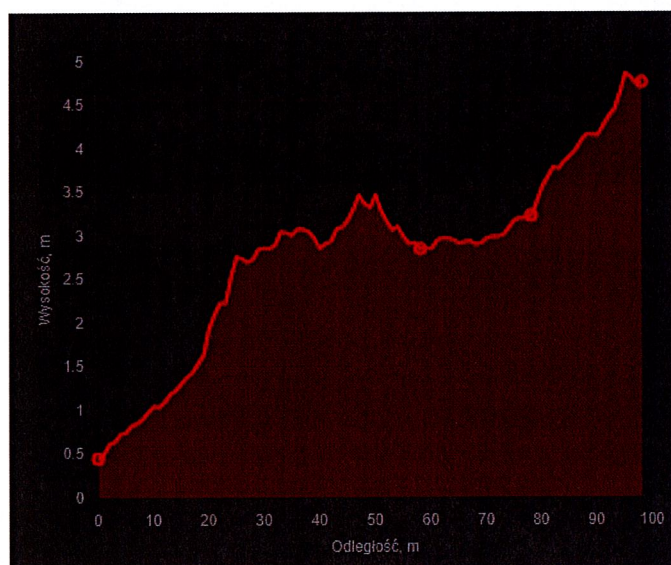
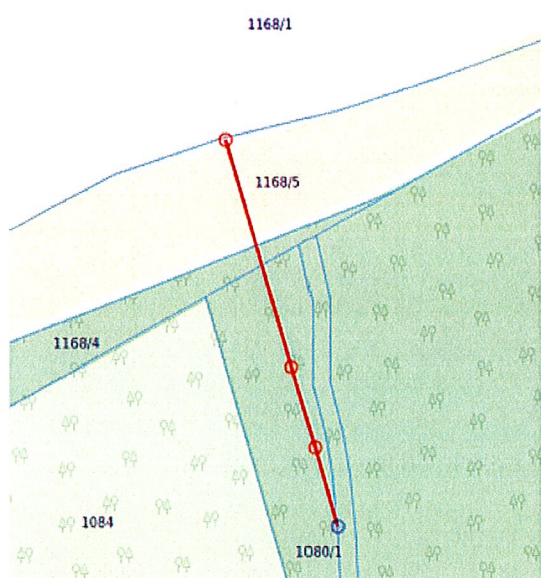
Na wysokości działki 1191 zmniejszenie pasa technicznego z około 66 m – do około 57 m.



Na granicy działek nr 1192 i 1084 zmniejszenie pasa technicznego z około 70 m – do około 53 m



Na granicy działek nr 1084 i 1080/1 zmniejszenie pasa technicznego z około 90 m – do około 77,5 m



Na wysokości działki 1080/1 zmniejszenie pasa technicznego z około 98 m do 78 m

Zgodnie z § 2. ust. 1 pkt 3 Rozporządzenia Rady Ministrów dnia 29 kwietnia 2021 r. w sprawie *minimalnej i maksymalnej szerokości pasa technicznego i ochronnego* oraz sposobu wyznaczania ich granic - Granice *pasa technicznego* na brzegach wydmowych wyznacza się uwzględniając plażę, pierwszy wał wydmy i *pas* terenu za tym wałem o *szerokości* od 20 m do 200 m, licząc od odlądowego podnóża wału wydmy.

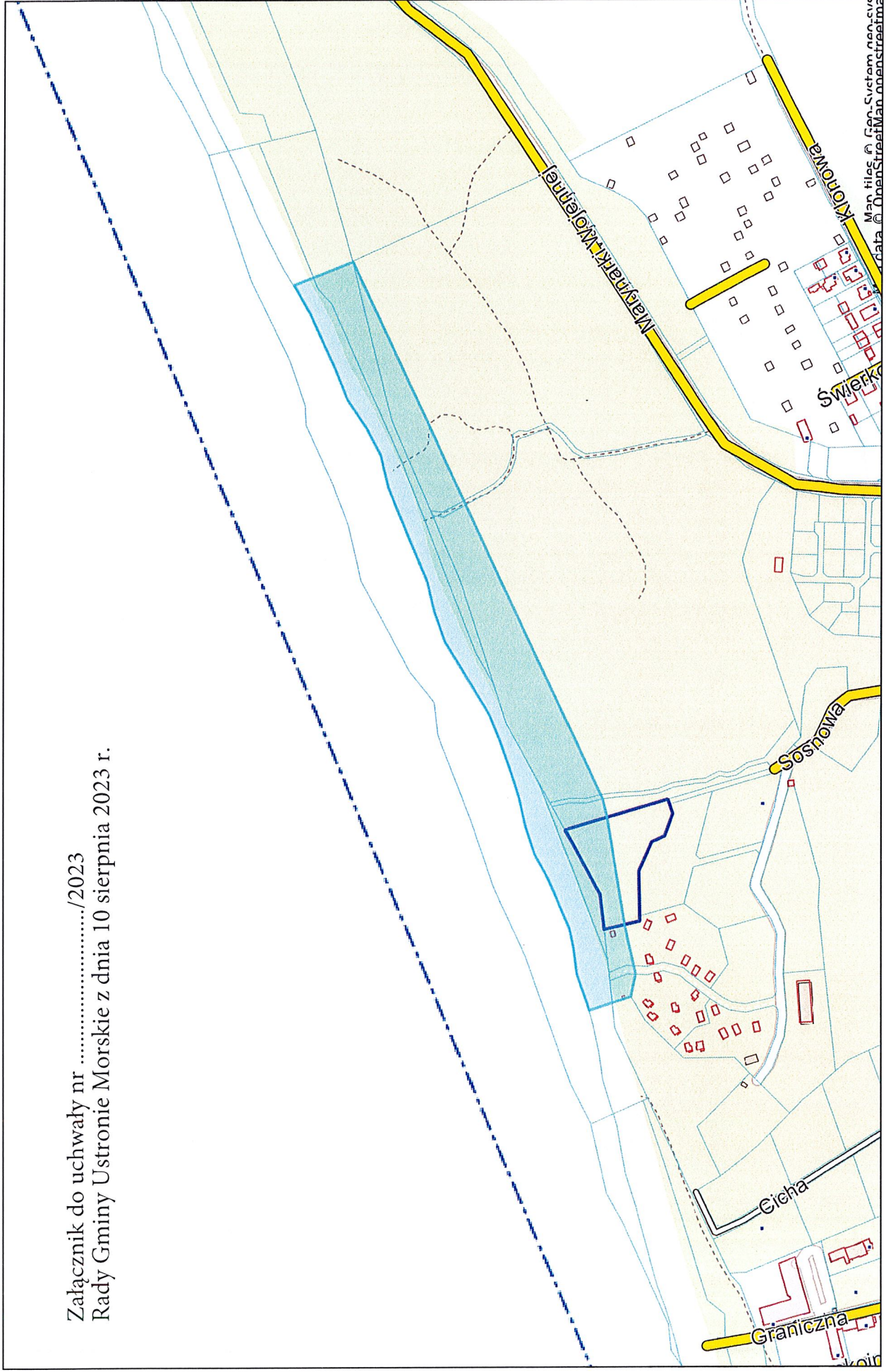
Po zapoznaniu się z projektem granicy pasa technicznego przedłożonym przez Dyrektora Urzędu Morskiego w Szczecinie Rada Gminy w Ustroniu Morskim negatywnie opiniuje projekt granicy pasa technicznego wzdłuż wybrzeża Morza Bałtyckiego w granicach administracyjnych gminy Ustronie Morskie w obrębie ewidencyjnym Ustronie Morskie proponując zmniejszenie szerokości pasa technicznego w działkach nr 1118, nr 1119, nr 1129, nr 1083, nr 1191, nr 1192, nr 1199, nr 1084, nr 1080/1, nr 1080/2, nr 1080/3, nr 1080/4, nr 1080/5.



Ustronie Morskie - System Informacji Przestrzennej

skala 1 : 5000

Załącznik do uchwały nr/2023
Rady Gminy Ustronie Morskie z dnia 10 sierpnia 2023 r.



Map files © Geo-System non.sv
data © OpenStreetMap contributors

Monika Łada - Urząd Gminy Ustronie Morskie

Od: Jan Kazimierz Adamczyk
Wysłano: poniedziałek, 7 sierpnia 2023 12:11
Do: Monika Łada - Urząd Gminy Ustronie Morskie
Temat: ODP: Uchwały do sprawdzenia

Dzień dobry,
Nie mam zastrzeżeń.
Pozdrawiam
JK Adamczyk

Wysłane z aplikacji Poczta dla systemu Windows

Od: Monika Łada - Urząd Gminy Ustronie Morskie
Wysłano: poniedziałek, 7 sierpnia 2023 10:22
Do: Jan Kazimierz Adamczyk
Temat: Uchwały do sprawdzenia

Dzień dobry,

Proszę o pilne sprawdzenie uchwał.
Sesja Rady Gminy odbędzie się w czwartek.

Pozdrawiam

Monika Łada

Inspektor ds. mienia komunalnego,
Referat Gospodarki Nieruchomościami, Zagospodarowania Przestrzennego i Rolnictwa (pok. nr 6)
tel. 94 35 14187, m.lada@ustronie-morskie.pl

Informujemy, iż Pani/Pana dane osobowe przekazane za pośrednictwem poczty elektronicznej są przetwarzane w celu prowadzenia korespondencji z Państwem i w celu, dla którego zostały nam udostępnione. Administratorem danych osobowych jest Wójt Gminy Ustronie Morskie z siedzibą w Ustroniu Morskim (78-111) przy ulicy Rolnej 2. Z administratorem można skontaktować się mailowo:

sekretariat@ustronie-morskie.pl lub pisemnie na adres siedziby administratora.