

UCHWAŁA NR
RADY GMINY USTRONIE MORSKIE

z dnia2024 r.

**w sprawie wykazu kąpielisk oraz sezonu kąpielowego na terenie
Gminy Ustronie Morskie na rok 2024**

Na podstawie art. 37 ust. 1 i 2 ustawy z dnia 20 lipca 2017 r. Prawo wodne (t.j. Dz. U. z 2023 r. poz. 1478 ze zm.) oraz w związku z art. 18 ust. 2 pkt. 15 ustawy z dnia 08 marca 1990 r. o samorządzie gminnym (t.j.: Dz. U. z 2023r. poz.40 ze zm.) Rada Gminy Ustronie Morskie uchwała, co następuje:

§1. Ustala się następujący wykaz kąpielisk na terenie Gminy Ustronie Morskie na rok 2024:

- 1. Kąpielisko Sianożęty "RADAR" o długości: 100,42 m**
(lokalizację kąpieliska określa załącznik mapowy nr 1):
 - 1) Na linii brzegowej: N 54.21048669; E 15.72336861, N 54.21018773; E 15.72191806
 - 2) Na wodzie: N 54.21110999; E 15.72297307, N 54.21078663, E 15.72154296
- 2. Kąpielisko Sianożęty "NEPTUN" o długości: 100,27 m,**
(lokalizację kąpieliska określa załącznik mapowy nr 2)
 - 1) Na linii brzegowej: N 54.21303258; E 15.73591889, N 54.21277903; E 15.73444554,
 - 2) Na wodzie: N 54.2137651; E 15.73546394, N 54.21343495; E 15.73405104.
- 3. Kąpielisko Ustronie Morskie "NADBRZEŻNA" o długości: 100,00 m,**
(lokalizację kąpieliska określa załącznik mapowy nr 3)
 - 1) Na linii brzegowej: N 54.2148616; E 15.74376087, N 54.21443024; E 15.74239546,
 - 2) Na wodzie: N 54.21539028; E 15.74338078, N 54.21504409; E 15.74195852.
- 4. Kąpielisko Ustronie Morskie "FREGATA" o długości: 81,51 m,**
(lokalizację kąpieliska określa załącznik mapowy nr 4)
 - 1) Na linii brzegowej: N 54.21547501; E 15.7461167, N 54.21521899; E 15.74496475,
 - 2) Na wodzie: N 54.21592226; E 15.74582507, N 54.21567277; E 15.74466744.
- 5. Kąpielisko Ustronie Morskie "CENTRALNA" o długości: 78,88 m,**
(lokalizację kąpieliska określa załącznik mapowy nr 5)
 - 1) Na linii brzegowej: N 54.21676313; E 15.75271941, N 54.21657594; E 15.75155483,
 - 2) Na wodzie: N 54.21727926; E 15.75239783, N 54.21706394; E 15.75125826.
- 6. Kąpielisko Ustronie Morskie "MUSZLA" o długości: 80,89 m,**
(lokalizację kąpieliska określa załącznik mapowy nr 6)
 - 1) Na linii brzegowej: N 54.2208497; E 15.76853579, N 54.22056783; E 15.76742988,
 - 2) Na wodzie: N 54.22124792; E 15.76825108, N 54.22093829; E 15.76716797.

§ 2. Określa się sezon kąpielowy na terenie kąpielisk w terminie:

- 1) Kąpielisko „Centralna” - od 10.06.2024 r. do 31.08.2024 r.
- 2) Pozostałe kąpieliska wymienione w § 1 ust. 1,2,3, 4 oraz 6 - od 01.07.2024 r. do 31.08.2024 r.

§ 3. Wykonanie uchwały powierza się Wójtowi Gminy Ustronie Morskie.

§ 4. Uchwała wchodzi w życie po upływie 14 dni od dnia ogłoszenia w Dzienniku Urzędowym Województwa Zachodniopomorskiego.

Przewodniczący Rady Gminy

Krzysztof Grzywnowicz

WÓJT GMINY

mgr Beata Barłowska

Marta Thiele-Staszewska
ADWOKAT



Uzasadnienie:

Zgodnie z art. 37 ust.1 i 2 ustawy z dnia 20 lipca 2017 r. Prawo wodne (t.j. Dz. U. z 2023 r., poz. 1478 ze zm.) rada gminy określa w drodze uchwały będącej aktem prawa miejscowego, corocznie do dnia 20 maja sezon kąpielowy, oraz wykaz kąpielisk na terenie przyległych do danej gminy. Projekt uchwały przygotowuje Wójt Gminy biorąc pod uwagę wnioski organizatorów tych kąpielisk, złożone do 31 grudnia w roku poprzedzającym sezon kąpielowy, w którym kąpielisko ma być otwarte. W terminie do dnia 31 grudnia roku poprzedzającego sezon kąpielowy wpłynął jeden wniosek (data wpływu: 20.12.2022 r.): Dyrektora Gminnego Ośrodka Sportu i Rekreacji w Ustroniu Morskim, który wystąpił o umieszczenie w wykazie 6 kąpielisk:

1. Kąpielisko Sianożęty "RADAR" o długości: 100,42 m
2. Kąpielisko Sianożęty "NEPTUN" o długości: 100,27 m,
3. Kąpielisko Ustronie Morskie "NADBRZEŻNA" o długości: 100,00 m,
4. Kąpielisko Ustronie Morskie "FREGATA" o długości: 81,51 m,
5. Kąpielisko Ustronie Morskie "CENTRALNA" o długości: 78,88 m,
6. Kąpielisko Ustronie Morskie "MUSZLA" o długości: 80,89 m.

Termin otwarcia kąpielisk:

1. Kąpielisko „Centralna” - od 10.06.2024 r. do 31.08.2024 r.
2. Pozostałe kąpieliska – od 01.07.2024 r. do 31.08.2024 r.

Biorąc powyższe pod uwagę, Wójt Gminy Ustronie Morskie przygotował projekt uchwały w sprawie wykazu kąpielisk oraz sezonu kąpielowego na rok 2024 na terenie gminy Ustronie Morskie. Przedmiotowy projekt podano do publicznej wiadomości poprzez obwieszczenie Wójta Gminy z dnia 10 stycznia 2024 r., . W okresie od 11 stycznia 2024 r. do 1.02.2024 r. projekt uchwały zamieszczono na tablicy ogłoszeń Urzędu Gminy w Ustroniu Morskim, oraz opublikowano na stronie internetowej urzędu Gminy (BIP). W tym okresie nie wpłynęły żadne uwagi ani propozycje zmian do projektu uchwały.

Następnie po upływie terminu podania do publicznej wiadomości projekt uchwały przekazano do zaopiniowania: Wodom Polskim, właścicielowi wód, właściwemu organowi Inspekcji Ochrony Środowiska, Państwowemu Powiatowemu Inspektorowi Sanitarnemu, a także Dyrektorowi Urzędu Morskiego w Szczecinie. Projekt uchwały został zaopiniowany pozytywnie.

Biorąc niniejsze pod uwagę, należy stwierdzić, że projekt uchwały został skonsultowany społecznie i uzyskał wymagane prawem opinie.

554700E

554100E

554200E

Załącznik nr 1 do uchwały nr.....
Rady Gminy Ustronie Morskie
z dnia.....

N 54.21110999
E 15.72297307

6009200N

MORZE BAŁTYCKIE

N 54.21078663
E 15.72154296

6009155.76
5547072.37

N 54.21048669
E 15.72336861

6009127.20
5547190.43

N 54.21018773
E 15.72191806

600909166
5547096.65

642

323/2

78-100 Kdofbr2e# Ol. Rduszcza 9/6B
NIP: 671-119-86-72 REGON: 330954782
tel. 604 904 843 • tel. 94 354 75 71

Kapielisko morskie Radar w Sianożętach

skala 1:1000

Bi

Legenda


Granica kąpielisk

Oznakowanie

▲ Strefa dla nieurniejących pływać

▲ Strefa dla urniejących pływać

21.04.2021



5547900E

5548000E Załącznik nr 2 do uchwały nr
Rady Gminy Ustronie Morskie
z dnia

N 54.21376510
E 15.73546394

6009496.93
5547977.08

6009500N

MORZE BAŁTYCKIE

N 54.21343495
E 15.73405104

6009458.92
5547885.30

N 54.21303258
E 15.73591889

6009416.09
5548007.35

322/10

6009400N

N 54.21277903
E 15.73444554

6009385.20
5547912.50

Legenda

Granica kąpielisk

Oznakowanie

▲ Strefa dla nieurniejających pływać

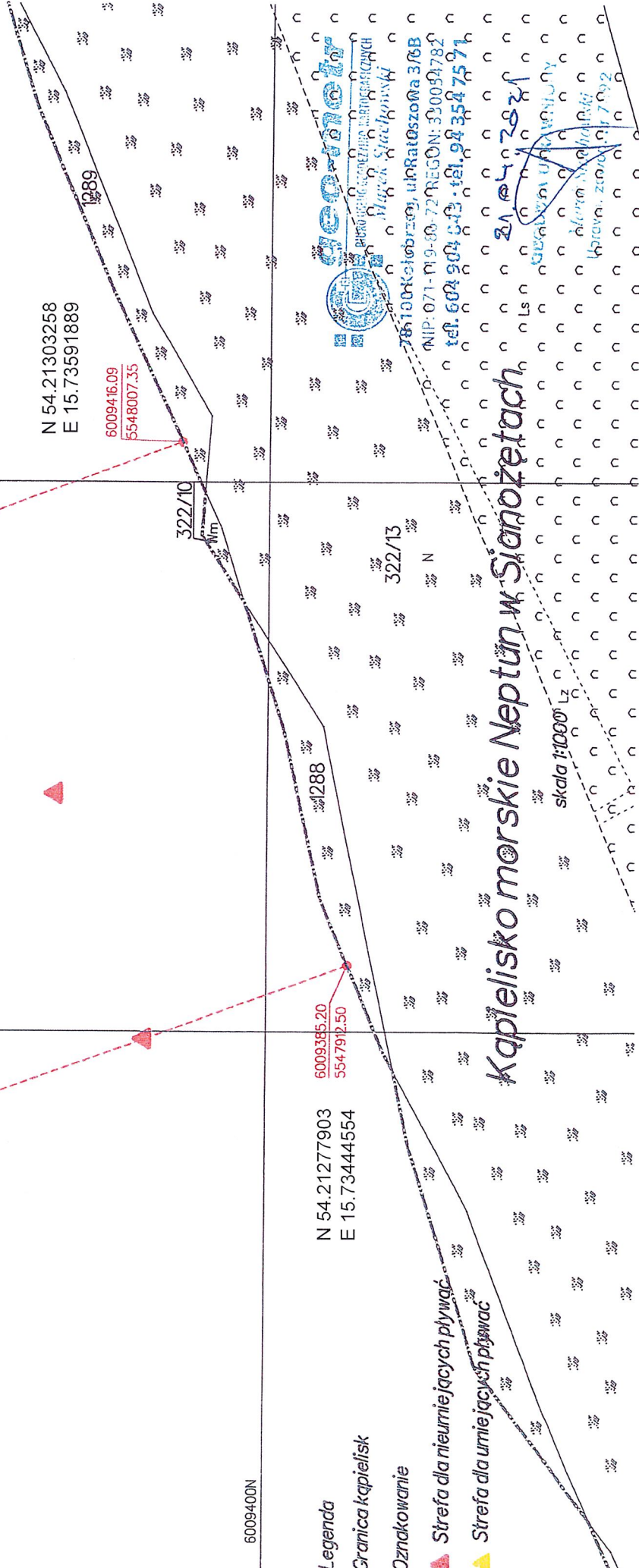

▲ Strefa dla urniejających pływać

Kąpielisko morskie Neptun w Sianozętach

skala 1:10000

Geoportal
 Państwowy Geodezyjno-Kartograficzny
 Biuro Krajowe Urzędniczych Kartografów
 Plac Słowiański 1
 76-100 Kołobrzeg, ul. Ratuszowa 3/6B
 NIP: 071-019-00-72 REGON: 330094782
 tel. 604 904 643 • tel. 94 354 75 74

21.04.2021
 Ls
 Główny Urząd Geodezyjno-Kartograficzny
 ul. Ratuszowa 3/6B
 76-100 Kołobrzeg



5548400E

5548500E

Załącznik nr 3 do uchwały nr.....
Rady Gminy Ustronie Morskie
z dnia.....

6009700N

N 54.21539028
E 15.74338078

8009682.91
5548491.61

MORZE BAŁTYCKIE

N 54.21504409
E 15.74195852

6009643.41
5548399.25

N 54.21486160
E 15.74376087
8009613.08
5548521.91

322/12

10m

6009600N

N 54.21443024
E 15.74239546

6009573.39
5548429.33

322/11

10m

Legenda

Granica kąpielisk


Oznakowanie

▲ Strefa dla nieurniejających pływać


▲ Strefa dla urniejających pływać

Kąpielisko morskie Plaża Nadbrzeżna
w Ustroniu Morskim

skala 1:1000



21.09.2021



LS

Załącznik nr 4 do uchwały nr
Rady Gminy Ustronie Morskie
z dnia



5548500E

5548600E

5548700E

N 54.21592226
E 15.74582507

MORZE BAŁTYCKIE

N 54.21567277
E 15.74466744

6009715.24
5548575.21

6009743.80
5548650.43

6009700N

N 54.21547501
E 15.74611670

6009682.01
5548674.79

321/15

N 54.21521899
E 15.74496475

6009651.02
5548600.65

321/17

Legenda

Granica kąpielisk

Oznakowanie


▲ Strefa dla nieumiejących pływać

▲ Strefa dla umiejących pływać

Kąpielisko morskie Fregata
w Ustroniu Morskim

Skala 1:1000

6009600N



BIURO USŁUGOWE
Marek Sławkowski
78-100 Kobylny, ul. Rasosowa 36B
NIP: 631-019-86-72 REGON: 930094782
tel. 604 904 843 • tel. 94 354 7501

ZARZĄDZANIE
MORZEM I WODAMI

URZĘDNIK UPRAWNIENIANY

Marek Sławkowski
Uprawa uprawnień 7892

Załącznik nr 5 do uchwały nr
Rady Gminy Ustronie Morskie
z dnia

5549100E

5549000E

N 54.21727926
E 15.75239783

MORZE BAŁTYCKIE

6009899.38
5549077.56

N 54.21676313
E 15.75271941

6009842.34
5549099.06

N 54.21706394
E 15.75125826

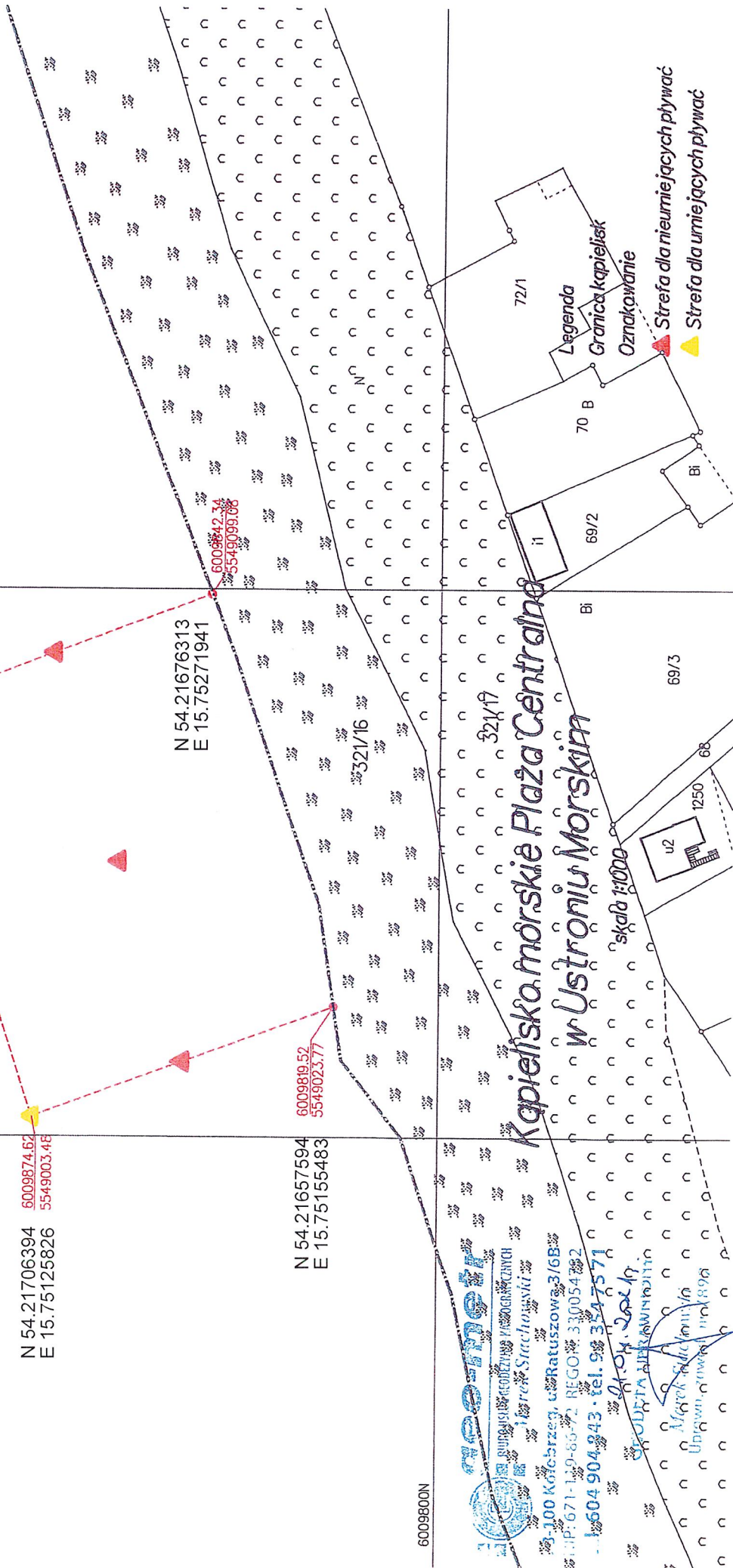
6009874.62
5549003.48

N 54.21657594
E 15.75155483

6009819.52
5549023.77

6009900N

6009800N



Geoimet
BUREAU GEODEZYJNE I KARTOGRAFICZNE
ul. Ścieżki Słonecznej 2
83-100 Kołobrzeg, ul. Ratuszowa 3/6B
tel./p: 671-130-85-72 REGON: 330054782
- 6504 904-243 - tel. 98 354-7571

Urząd Gminy Ustronie Morskie
ul. Mickiewicza 10
83-100 Ustronie Morskie
tel. 671-130-85-72

5550000E

5550100E

5550200E

6010300N

Załącznik nr 6 do uchwały nr.....
Rady Gminy Ustronie Morskie
z dnia



MORZE BAŁTYCKIE

N 54.22124792
E 15.76825108
6010352.21
5550106.81

N 54.22093829
E 15.76716797
6010316.98
5550036.55

N 54.22084970
E 15.76853579
6010289.32
5550133.97

N 54.22056783
E 15.76742988
6010252.81
5550063.95

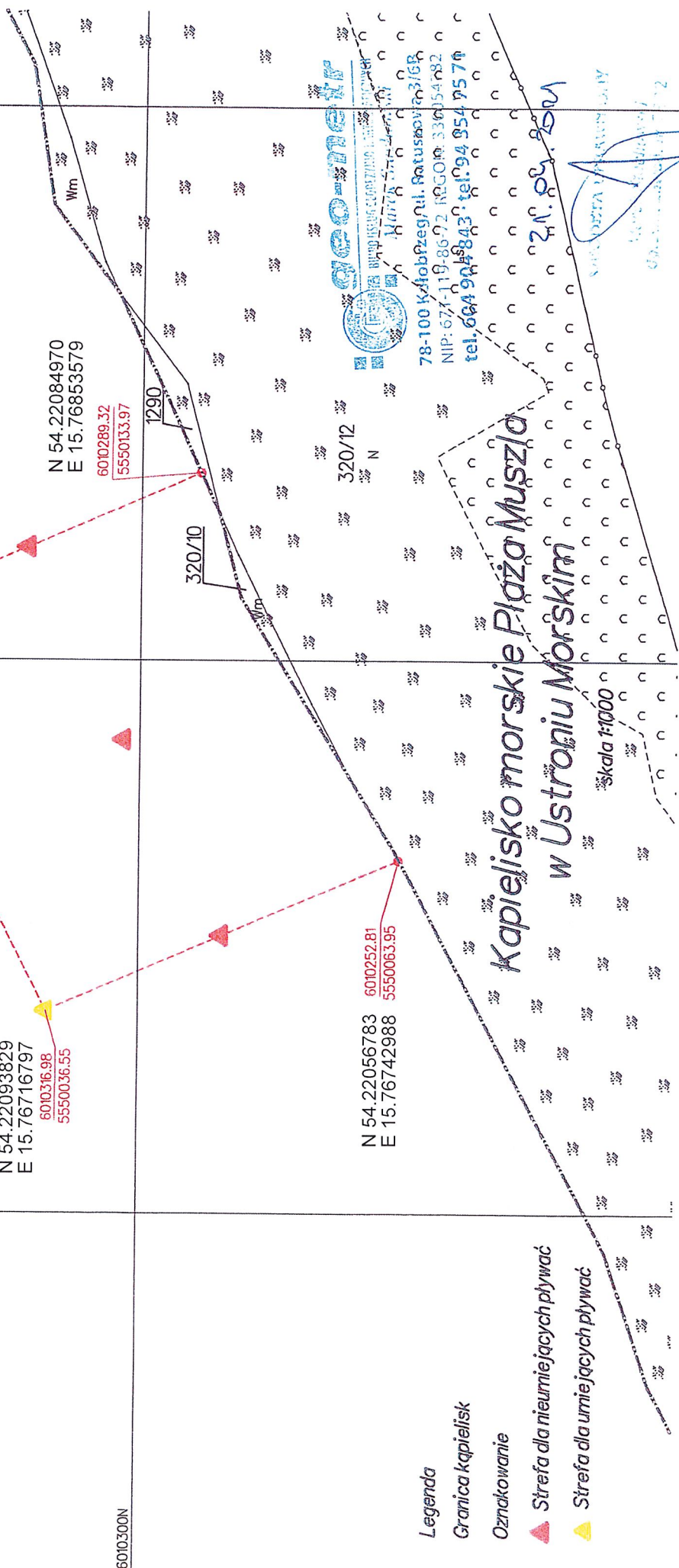
Legenda

Granica kąpielisk

Oznakowanie

▲ Strefa dla nieumiejących pływać

▲ Strefa dla umiejących pływać



78-100 Księżoprzegl. Bałusowiczki 16R
NIP: 674-119-8692 REGON: 330154082
tel. 664 904 843 tel. 94 954 95 70

Kąpielisko morskie Piąca Muszla
w Ustroniu Morskim

Skala 1:1000

21.09.2011
USTATA IZKONY
USTATA IZKONY