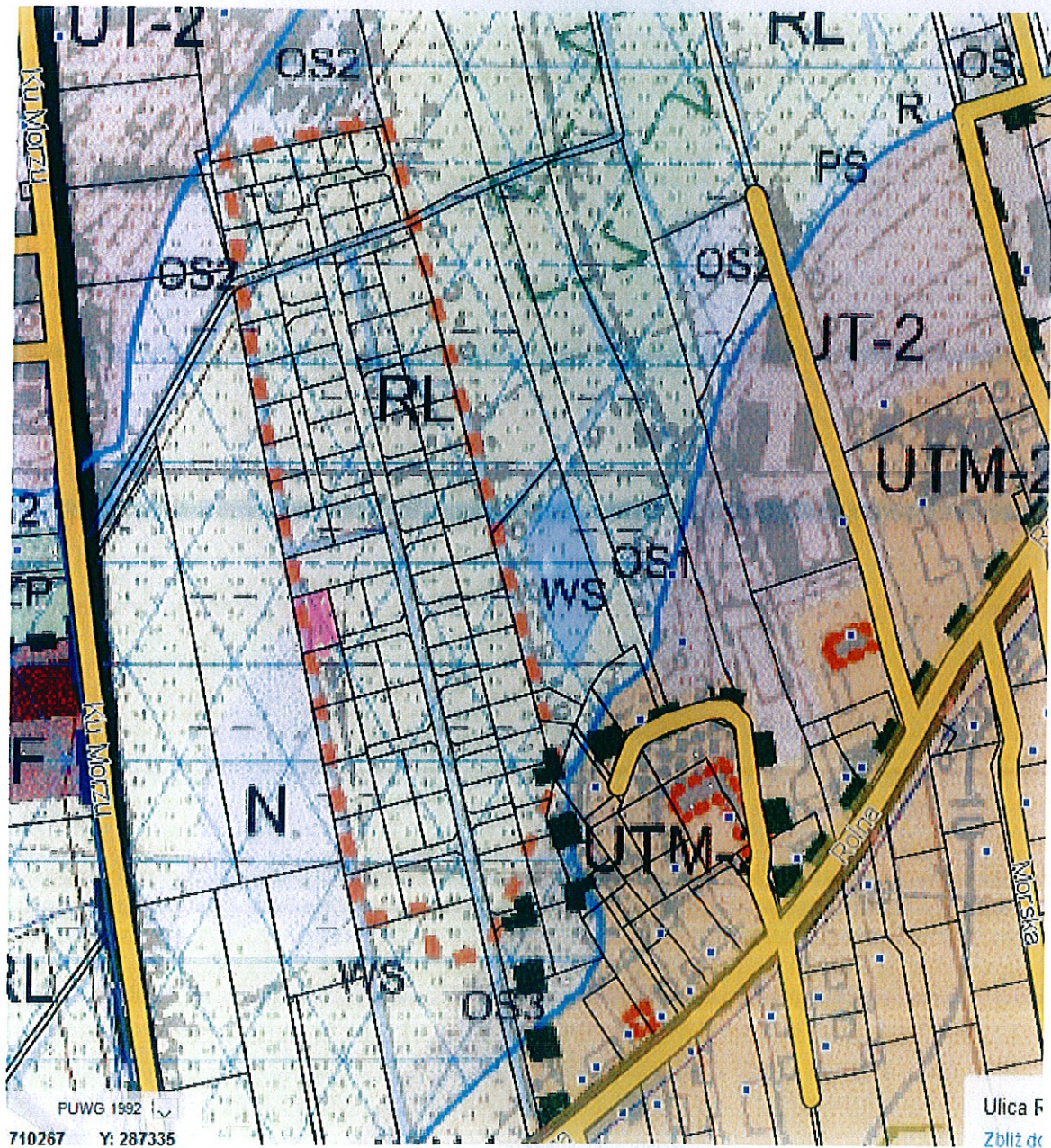
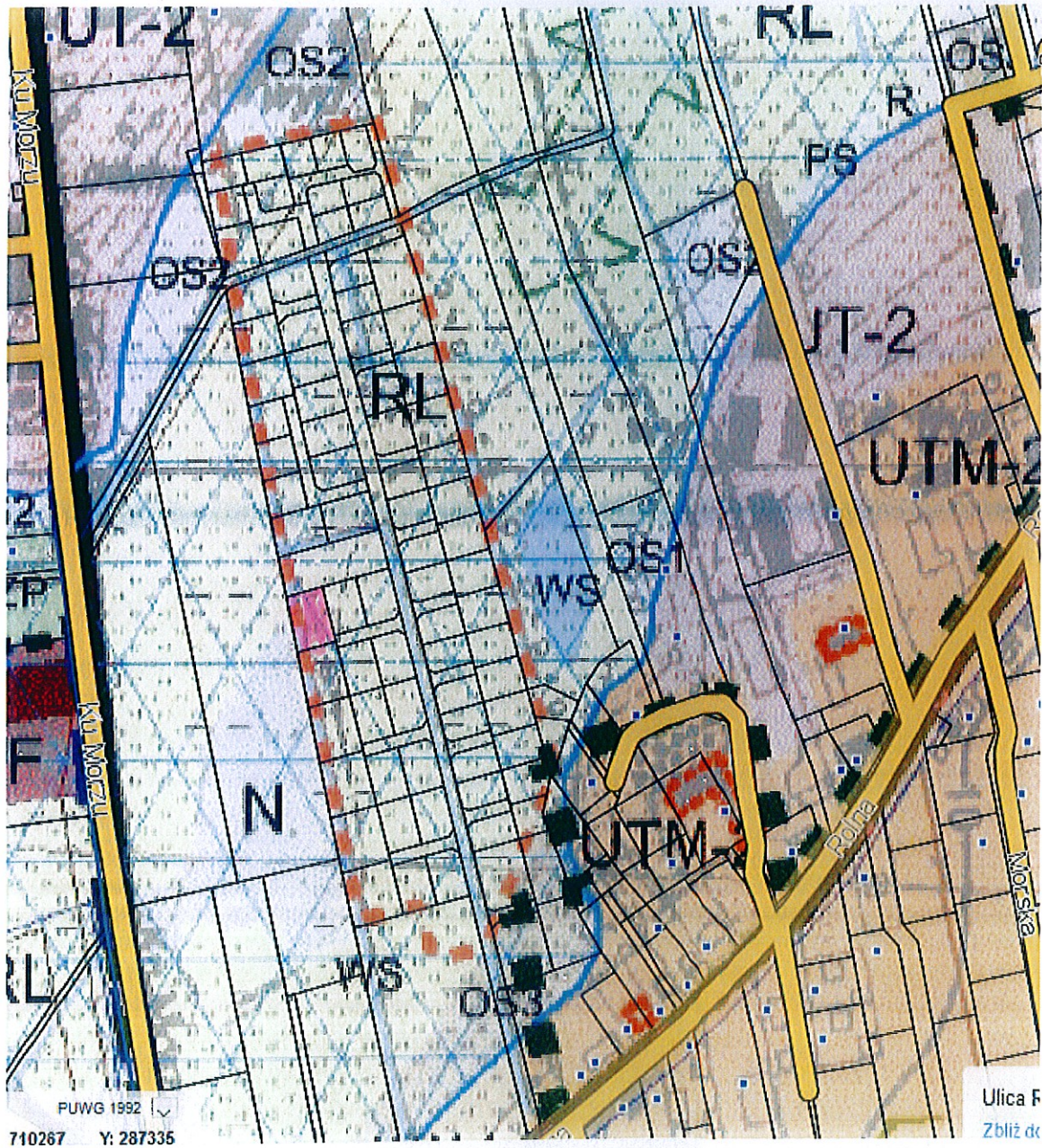


Rysunek Studium



Rysunek Studium



GMP J

Isernhagen 12.03.2019

URZĄD GMINY
USTRONIE MORSKIE
Wpłynęło dnia 2019-03-20
Nr. 214
Ilość załączników (podpis)

Wójt Gminy
Ustronie Morskie
Pani Bernadeta Borkowska

ul. Rolna 2
78-111 Ustronie Morskie

Wniosek

Dotyczy: Kompleksowego zabezpieczenia przed powodzią, obszaru na którym położona jest działka nr. 14/6 obręb Ustronie Morskie.

Szanowna Pani Wójt Pani Bernadeto Borkowska powołując się na pismo RZGW w Szczecinie z dnia 23.08.2016r OKI-490-40/2016/IR, które Urząd Gminy Ustronie Morskie otrzymał dnia 28.08.2016r nr. 6706. W piśmie RZGW informuję Wójta Gminy, że przeznaczenie pod zabudowę obszarów zagrożonych powodzią musi zostać poprzedzone kompleksowym zabezpieczeniem przeciwpowodziowym. Obszar, na którym położona jest działka nr. 14/6 jest zagrożony powodzią od Strugi Malechowskiej z prawdopodobieństwem wystąpienia powodzi raz na 100 lat. Struga Malechowska znajduje się między Bagiczem i Sianożętami i jest oddalona 3 km od mojej działki i jeszcze nigdy nie wylała. Struga jest własnością Urzędu Marszałkowskiego Województwa Zachodniopomorskiego w Szczecinie. W dniu 16.01.2017r złożyłam wniosek do Wójta Gminy i 16.07.2017r do Rady Gminy o zabezpieczenie Strugi Malechowskiej przed powodzią, na który do dzisiaj nie otrzymałam odpowiedzi. Były Wójt nie był zainteresowany projektem i nie wziął pod uwagę, że zabezpieczenie obszaru przed powodzią umożliwi zagospodarowanie ok. 400 działek, a poniesione koszty inwestycji pokryte zostaną w postaci podatków i w przyszłości zwiększą roczny budżet dochodów gminy. Niezrozumiałe i niesprawiedliwe jest, że dla działek należących do bogatych inwestorów położonych na tym samym terenie zagrożonym powodzią wydane zostały zezwolenia na budowę potężnych apartamentowców z podziemnymi garażami i basenu, a dla działki należącej do małego inwestora musi być wykonane kompleksowe zabezpieczenie terenu przed powodzią, by móc uzyskać zezwolenie na budowę i legalizację istniejącego budynku letniskowego za który od 2009r odprowadzam do Urzędu Gminy podatek od nieruchomości.

Szanowna Pani Wójt Pani Bernadeto Borkowska zwracam się do Pani z prośbą o ponowne rozpatrzenie wniosku o zabezpieczenie terenu przed powodzią, na którym położona jest moja działka nr. 14/6 obręb Ustronie Morskie.

Z wyrazami szacunku

Isernhagen dnia 16.01.2017

**Wójt Gminy
Ustronie Morskie**

**ul. Rolna 2
78-111 Ustronie Morskie**

WNIOSEK

Dotyczy : Zabezpieczenia obszaru, na którym położone są działki o nr : 14/3, 14/5, 14/6, 14/8, 14/9, 14/13, 4/5, 4/6, 4/7, 4/8, 13/15, 13/16, 13/17, 16/8, 16/9, 16/13, 16/31, 16/32, 16/48, obręb ewidencyjny Ustronie Morskie przed powodzią od rzeczki Malechowskiej.

Uzasadnienie :

Powołując się na pismo Regionalnego Zarządu Gospodarki Wodnej w Szczecinie z dnia 23.08.2016 Nr OKI-490-40/2016/IR, które gmina Ustronie Morskie otrzymała dn. 28.08.2016 Nr 6706 RZGW informuje władze gminy , że do czasu kompleksowego zabezpieczenia obszaru przed powodzią nie należy planować zabudowy na tych obszarach, a zwolnienie z zakazu zabudowy możliwe jest tylko w uzasadnionych i indywidualnych przypadkach.

W rozmowie telefonicznej dnia 21.11.2016 z Kierownikiem Ochrony Przeciwpowodziowej w RZGW , Panią Ewą Kraszewską – Wieczorek zostałam poinformowana , że zagrożenie powodzią na wyżej wymienionych działkach jest od rzeczki Malechowskiej , o prawdopodobieństwie wystąpienia powodzi raz na sto lat . Przeznaczenie działek pod zabudowę jest możliwe po zabezpieczeniu przed powodzią . Gmina Ustronie Morskie do dzisiaj nie podjęła żadnych stosownych działań w celu zabezpieczenia tego obszaru przed zalaniem.

W piśmie z dnia 12.09.2016 Nr GNP 6724.1:9.2016GNP , które otrzymałam od Wójta Gminy Ustronie Morskie (pismo sporządzone przez Panią Wiesławę Świecką , a podpisane przez Sekretarza Gminy Tadeusza Groblę) gmina oświadcza że podejmuje działania w celu zabezpieczenia przeciwpowodziowego i planuje budowę przepompowni P1 przy ujściu do morza Ustronie Morskie ul. Rybacka i P2 przy ujściu do morza – Molo Sianożęty , co poprawi ogólny poziom zabezpieczenia przeciwpowodziowego.

Dnia 13.12.2016 w rozmowie telefonicznej z RZGW w Szczecinie z Kierownikiem do spraw operacyjnych ochrony przeciwpowodziowej Panem Bogdanem Zakrzewskim zastałam poinformowana, cytuję: „Przepompownie nie mają wpływu na zabezpieczenie obszarów przed powodzią. Przepompownie są do usuwania wód gruntowych i wód już istniejących. Przepompownie są pomocne w usunięciu wód po powodzi”.

Pan Zakrzewski potwierdził, że zagrożenie powodziowe do w/w działek jest od rzeki Malechowskiej dodając, cytuję: „To nie jest rzeka, tylko rzeczka”. Według powyższego informacja przekazana przez gminę jest informacją błędną.

W piśmie z dnia 12.09.2016 r., władze gminy Ustronie Morskie zapewniają mnie, że są przychylnie zagospodarowaniu przedmiotowych terenów. Niezrozumiałym jest dla mnie fakt, że władze gminy Ustronie Morskie do dzisiaj nie podjęły stosownych działań zabezpieczających obszary przed powodzią od strony rzeczki Malechowskiej.

W imieniu wszystkich właścicieli wyżej wymienionych działek zwracam się z prośbą do Wójta Gminy Ustronie Morskie o kompleksowe zabezpieczenie obszaru działek przed powodzią od rzeczki Malechowskiej w celu uzyskania pozytywnej opinii RZGW w Szczecinie, dotyczącej zmiany studium i kierunków zagospodarowania przestrzennego gminy Ustronie Morskie, co umożliwi przeznaczenie terenów pod zabudowę.

Proszę Wójta Gminy Ustronie Morskie o pozytywne rozpatrzenie mojego wniosku.

Załączniki:

- Pismo RZGW w Szczecinie nr OKI-490-40/2016/IR z dnia 23.08.2016
- Pismo Wójta Gminy Ustronie Morskie nr GNP:6724.1.9.2016.GNP

*Do wiadomości
Rada Gminy*

WÓJT GMINY
USTRONIE MORSKIE
ul. Wolności 10, 81-100 Ustronie Morskie
tel. 54 251 55 35 fax 54 251 59 40

Ustronie Morskie, dnia 05 lutego 2017 r.

GNP.6724.1.9.2016.GNP


W odpowiedzi na Pani pismo z dnia 16 stycznia 2017 r. (data wpływu 20 stycznia 2017 r.) w sprawie kompleksowego zabezpieczenia obszaru, na którym położone są działki 14/3, 14/5, 14/6, 14/8, 14/9, 14/13, 4/5, 4/6, 4/7, 4/8, 13/15, 13/16, 13/17, 16/8, 16/9, 16/13, 16/14, 16/15 oraz 16/48 w obrębie ewidencyjnym Ustronie Morskie niniejszym informuję, że zadania inwestycyjne gminy realizowane są ze środków finansowych zabezpieczonych w budżecie gminy oraz w wieloletniej prognozie finansowej.

W budżecie gminy na rok 2017 oraz w wieloletniej prognozie finansowej na lata 2018-2020 zadanie nie zostały zabezpieczone środki finansowe. Ponadto to Rada Gminy uchwałała, a dotychczas radni nie przejawiali zainteresowania sprawą wykonania zabezpieczenia wnioskowanego obszaru przed powodziami. Wobec powyższego wniosek Pani zostaje przekazany do Rady Gminy.

Otrzymują:

- 1) Adresat,
- 2) Rada Gminy w Ustroniu Morskim,

Isernhagen dnia 16.07.2017

RZĄD GMINY
USTRONIE MORSKIE
2017-08-03
.....
(podpis) 
.....
kół.....

Rada Gminy
Ustronie Morskie
ul. Rolna 2
78-111 Ustronie Morskie

WNIOSEK

Dotyczy : Zabezpieczenia obszaru, na którym położone są działki o nr : 14/3, 14/5, 14/6, 14/8, 14/9, 14/13, 4/5, 4/6, 4/7, 4/8, 13/15, 13/16, 13/17, 16/8, 16/9, 16/13, 16/31, 16/32, 16/48, obręb ewidencyjny Ustronie Morskie przed powodzią od rzeczki Malechowskiej.

Uzasadnienie :

Powołując się na pismo Regionalnego Zarządu Gospodarki Wodnej w Szczecinie z dnia 23.08.2016 Nr OKI-490-40/2016/IR, które gmina Ustronie Morskie otrzymała dnia 28.08.2016 Nr 6706 RZGW informuje władze gminy , że do czasu kompleksowego zabezpieczenia obszaru przed powodzią nie należy planować zabudowy na tych obszarach, a zwolnienie z zakazu zabudowy możliwe jest tylko w uzasadnionych i indywidualnych przypadkach.

W rozmowie telefonicznej dnia 21.11.2016 z Kierownikiem Ochrony Przeciwpowodziowej w RZGW , Panią Ewą Kraszewską – Wieczorek zostałam poinformowana , że zagrożenie powodzią na wyżej wymienionych działkach jest od rzeczki Malechowskiej , o prawdopodobieństwie wystąpienia powodzi raz na sto lat . Przeznaczenie działek pod zabudowę jest możliwe po zabezpieczeniu przed powodzią . Gmina Ustronie Morskie do dzisiaj nie podjęła żadnych stosownych działań w celu zabezpieczenia tego obszaru przed zalaniem.

W piśmie z dnia 12.09.2016 Nr GNP 6724.1.9.2016GNP , które otrzymałam od Wójta Gminy Ustronie Morskie (pismo sporządzone przez Panią Wiesławę Świecką , a podpisane przez Sekretarza Gminy Tadeusza Groblę) gmina oświadcza że podejmuje działania w celu zabezpieczenia przeciwpowodziowego i planuje budowę przepompowni P1 przy ujściu do morza Ustronie Morskie ul. Rybacka i P2 przy ujściu do morza – Molo Sianożęty , co poprawi ogólny poziom zabezpieczenia przeciwpowodziowego.

Dnia 13.12.2016 w rozmowie telefonicznej z RZGW w Szczecinie z Kierownikiem do spraw operacyjnych ochrony przeciwpowodziowej Panem Bogdanem Zakrzewskim zastałam poinformowana, cytuję: „Przepompownie nie mają wpływu na zabezpieczenie obszarów przed powodzią. Przepompownie są do usuwania wód gruntowych i wód już istniejących. Przepompownie są pomocne w usunięciu wód po powodzi”.

Pan Zakrzewski potwierdził, że zagrożenie powodziowe do w/w działek jest od rzeki Malechowskiej dodając, cytuję: „To nie jest rzeka, tylko rzeczka”. Według powyższego informacja przekazana przez gminę jest informacją błędną.

W piśmie z dnia 12.09.2016 r., władze gminy Ustronie Morskie zapewniają mnie, że są przychylne zagospodarowaniu przedmiotowych terenów. Niezrozumiałym jest dla mnie fakt, że władze gminy Ustronie Morskie do dzisiaj nie podjęły stosownych działań zabezpieczających obszary przed powodzią od strony rzeczki Malechowskiej.

W imieniu wszystkich właścicieli wyżej wymienionych działek zwracam się z prośbą do Wójta Gminy Ustronie Morskie o kompleksowe zabezpieczenie obszaru działek przed powodzią od rzeczki Malechowskiej w celu uzyskania pozytywnej opinii RZGW w Szczecinie, dotyczącej zmiany studium i kierunków zagospodarowania przestrzennego gminy Ustronie Morskie, co umożliwi przeznaczenie terenów pod zabudowę.

Proszę Wójta Gminy Ustronie Morskie o pozytywne rozpatrzenie mojego wniosku.

Załączniki:

- Pismo RZGW w Szczecinie nr OKI-490-40/2016/IR z dnia 23.08.2016
- Pismo Wójta Gminy Ustronie Morskie nr GNP:6724.1.9.2016.GNP

*Do wiadomości
Rada Gminy*