

Uchwała Nr .../.../2019
Rady Gminy w Ustroniu Morskim
z dnia

**w sprawie wykazu kąpielisk oraz sezonu kąpielowego na terenie
Gminy Ustronie Morskie na rok 2019.**

Na podstawie art. 37 ust. 1 i 2 ustawy z dnia 20 lipca 2017 r. Prawo wodne (t.j. Dz. U. z 2018 r. poz. 2268, poz. 1479, poz. 1722; Dz. U. z 2019 r., poz. 125) oraz w związku z art. 18 ust. 2 pkt. 15 ustawy z dnia 08 marca 1990 r. o samorządzie gminnym (j.t. Dz. U. z 2019 r. poz. 506) Rada Gminy w Ustroniu Morskim uchwała, co następuje:

§1.

Ustala się następujący wykaz kąpielisk na terenie Gminy Ustronie Morskie na rok 2019:

1. Kąpielisko Sianożęty "RADAR" o długości: 100,42 m

(lokalizację kąpieliska określa załącznik mapowy nr 1)

- 1) Na lądzie: N 54.21026841; E 15.72350713, N 54.20992965; E 15.7220797,
- 2) Na linii brzegowej: N 54.21048669; E 15.72336861, N 54.21018773; E 15.72191806,
- 3) Na wodzie: N 54.21110999; E 15.72297307, N 54.21078663; E 15.72154296.

2. Kąpielisko Sianożęty "NEPTUN" o długości: 100,27 m,

(lokalizację kąpieliska określa załącznik mapowy nr 2)

- 1) Na lądzie: N 54.21276896; E 15.73608261, N 54.2124355; E 15.73465216,
- 2) Na linii brzegowej: N 54.21303258; E 15.73591889, N 54.21277903; E 15.73444554,
- 3) Na wodzie: N 54.2137651; E 15.73546394, N 54.21343495; E 15.73405104.

3. Kąpielisko Ustronie Morskie "NADBRZEŻNA" o długości: 100,00 m,

(lokalizację kąpieliska określa załącznik mapowy nr 3)

- 1) Na lądzie: N 54.21445536; E 15.74405293, N 54.21411173; E 15.74262218,
- 2) Na linii brzegowej: N 54.2148616; E 15.74376087, N 54.21443024; E 15.74239546,
- 3) Na wodzie: N 54.21539028; E 15.74338078, N 54.21504409; E 15.74195852.

4. Kąpielisko Ustronie Morskie "FREGATA" o długości: 81,51 m,

(lokalizację kąpieliska określa załącznik mapowy nr 4)

- 1) Na lądzie: N 54.21507705; E 15.74637618, N 54.21477945; E 15.74525274,
- 2) Na linii brzegowej: N 54.21547501; E 15.7461167, N 54.21521899; E 15.74496475,
- 3) Na wodzie: N 54.21592226; E 15.74582507, N 54.21567277; E 15.74466744.

5. Kąpielisko Ustronie Morskie "CENTRALNA" o długości: 78,88 m,

(lokalizację kąpieliska określa załącznik mapowy nr 5)

- 1) Na lądzie: N 54.21643246; E 15.75292544, N 54.21621036; E 15.75177701,
- 2) Na linii brzegowej: N 54.21676313; E 15.75271941, N 54.21657594; E 15.75155483,
- 3) Na wodzie: N 54.21727926; E 15.75239783, N 54.21706394; E 15.75125826.

6. Kąpielisko Ustronie Morskie "MUSZLA" o długości: 80,89 m,

(lokalizację kąpieliska określa załącznik mapowy nr 6)

- 1) Na lądzie: N 54.22041602; E 15.76884585, N 54.22011331; E 15.7677512,
- 2) Na linii brzegowej: N 54.2208497; E 15.76853579, N 54.22056783; E 15.76742988,
- 3) Na wodzie: N 54.22124792; E 15.76825108, N 54.22093829; E 15.76716797.

§ 2.

Określa się sezon kąpielowy na terenie kąpielisk w terminie od 01.07.2019 r. do 31.08.2019 r.

§ 3.

Wykonanie uchwały powierza się Wójtowi Gminy Ustronie Morskie.

§ 4.

Uchwała wchodzi w życie po upływie 14 dni od dnia ogłoszenia w Dzienniku Urzędowym Województwa Zachodniopomorskiego.

Sprawę prowadzi:

Urszula Czachorowska – Kierownik Referatu Promocji i Rozwoju, pok. nr 23.
tel. 94 35 14 189, fax 94 35 15 535, e-mail: turystyka@ustronie-morskie.pl


Marta Thiele-Staszewska
ADWOKAT

WÓJT GMINY

mgr Bernadeta Borkowska


Uzasadnienie:

Zgodnie z art. 37 ust.1 i 2 ustawy z dnia 20 lipca 2017 r. Prawo wodne (t.j. Dz. U. z 2018 r., poz. 2268 z późn. zm.) rada gminy określa w drodze uchwały będącej aktem prawa miejscowego, corocznie do dnia 20 maja sezon kąpielowy, oraz wykaz kąpielisk na terenie przyległych do danej gminy. Projekt uchwały przygotowuje Wójt Gminy biorąc pod uwagę wnioski organizatorów tych kąpielisk, złożone do 31 grudnia w roku poprzedzającym sezon kąpielowy, w którym kąpielisko ma być otwarte.

Dokument podaje się do publicznej wiadomości określając formę, miejsce i termin składania uwag oraz propozycji zmian do tego projektu uchwały, nie krótszy niż 21 dni od dnia podania do publicznej wiadomości – art. 37 ust. 10 cyt. ustawy.

Projekt uchwały, wraz z wnioskami i dokumentami Wójt Gminy najpóźniej do dnia 28 lutego, obowiązany jest przekazać do zaopiniowania Wodom Polskim, właścicielowi wód oraz właściwemu organowi Inspekcji Ochrony Środowiska i państwowemu powiatowemu lub państwowemu granicznemu inspektorowi sanitarnemu, a także dyrektorowi urzędu morskiego - art.37 ust 12 cyt. ustawy.

Wobec powyższego opracowano projekt uchwały w sprawie określenia wykazu kąpielisk oraz sezonu kąpielowego na terenie Gminy Ustronie Morskie obowiązującego w 2019 roku.



0 10 20 30 40 50 m



Kapielisko morskie Radar w Sianożętach

Legend


Granica kąpielisk

Oznakowanie

▲ Strefa dla nieumiejących pływać

▲ Strefa dla umiejących pływać

Załącznik mapowy nr 2 do uchwały nr.../.../2019 Rady Gminy w Ustroniu Morskim z dnia...



5547800E

0 10 20 30 40 50 m



Legend

Granica kąpielisk


Oznakowanie

▲ Strefa dla nieumiejących pływać

▲ Strefa dla umiejących pływać

Kąpielisko morskie Neptun w Sianożętach

Załącznik mapowy nr 3 do uchwały nr.../.../2019 Rady Gminy w Ustroniu Morskim z dnia...



0 10 20 30 40 50 m



Legend

Granica kąpielisk


Oznakowanie

▲ Strefa dla nieumiejących pływać

▲ Strefa dla umiejących pływać

Kąpielisko morskie Plaża Nadbrzeżna w Ustroniu Morskim



Załącznik mapowy nr 4 do uchwały nr.../.../2019 Rady Gminy w Ustroniu Morskim z dnia...



Kąpielisko morskie Fregata w Ustroniu Morskim

Legend

- Granica kąpielisk
- Oznakowanie
- ▲ Strefa dla nieumiejących pływać
- ▲ Strefa dla umiejących pływać



Legend

Granica kąpielisk


Oznakowanie

▲ Strefa dla nieumiejących pływać

▲ Strefa dla umiejących pływać

Kąpielisko morskie Plaża Centralna w Ustroniu Morskim

Załącznik mapowy nr 6 do uchwały nr.../.../2019 Rady Gminy w Ustroniu Morskim z dnia...



0 10 20 30 40 50 m



Kąpielisko morskie Plaża Muszla w Ustroniu Morskim

Legend

- Granica kąpielisk
- Oznakowanie
 - ▲ Strefa dla nieumiejących pływać
 - ▲ Strefa dla umiejących pływać