

Załącznik nr 6

Ustronie Morskie, 25.02.2019 r.

KOMUNIKAT

Wójt Gminy Ustronie Morskie informuje, że w pasach drogowych ulic gminnych w granicach administrowanych gminy Ustronie Morskie wyznaczone zostały lokalizacje handlowe przeznaczone na sprzedaż pamiątek, wyrobów ludowych, produktów regionalnych i produktów o podobnym charakterze w okresie od 15 kwietnia do 30 września 2019 roku.

1. Wykaz ulic w obrębie, których wyznaczone zostały lokalizacje handlowe:

Ustronie Morskie


- 1) ul. Nadbrzeżna
- 2) ul. Bolesława Chrobrego

Sianożęty

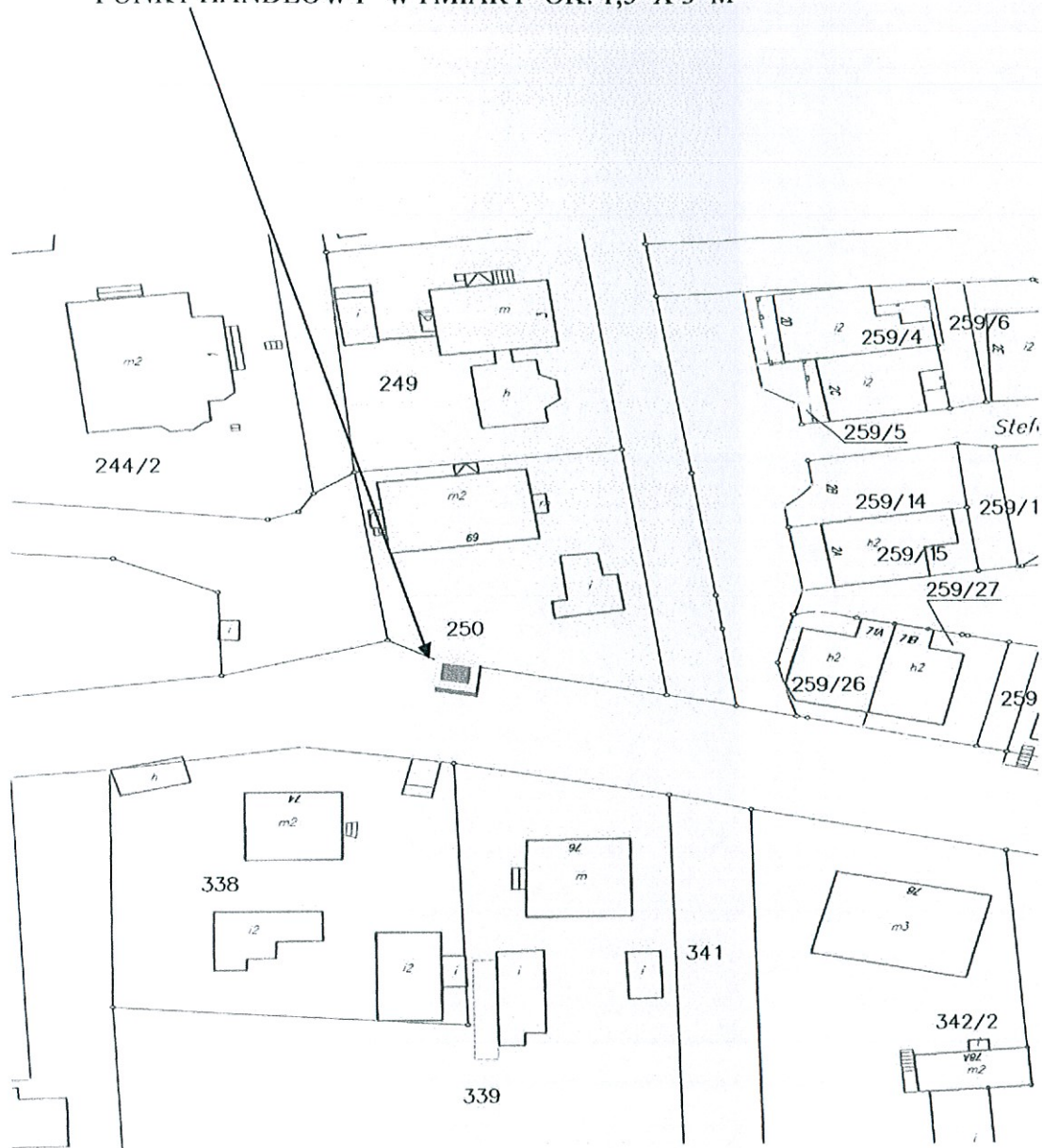
Promenada

2. Lokalizacje handlowe oznaczone zostały na załącznikach mapowych do komunikatu.
3. Powierzchnia każdego stoiska handlowego winna być zgodna z lokalizacją.
4. Zezwolenia na zajęcie pasów drogowych wydane zostaną w trybie art. 40 ustawy z dnia 21 marca 1985 r. o drogach publicznych (tj. Dz. U. z 2018 r. póź. 2068 ze zm.) w formie decyzji administracyjnej.
5. Oplata za zajęcie pasa drogowego naliczona zostanie wg stawek określonych Uchwałą Nr VI/58/2015 Rady Gminy Ustronie Morskie z dnia 29 kwietnia 2015 roku w sprawie wysokości opłat za zajęcie pasa drogowego (Dz. Urz. Woj. Zachodniopomorskiego z 2015 r., póź. 1748). Stawka dzienna za zajęcie 1 m² powierzchni pasa drogowego wynosi 6,00 zł.
6. Wnioski na zajęcie pasa drogowego w przedmiotowej sprawie należy składać do Urzędu Gminy w Ustroniu Morskim.
7. Wszelkie wnioski dotyczące sezonowej sprzedaży pamiątek, wyrobów ludowych, produktów regionalnych i produktów o podobnym charakterze w roku 2019 złożone przed **15 marca 2019 roku** rozpatrzone zostaną negatywnie.
8. Zezwolenia na zajęcie pasów drogowych będą wydawane według okresu czasu zajęcia pasa drogowego, tzn. **pierwszeństwo będą miały wnioski o najdłuższym okresie zajęcia pasa drogowego**, kolejności wpływu wniosków nie zawierających braków formalnych. Każdy wniosek zawierać powinien n/w informacje:
 - 1) określenie wnioskodawcy
 - 2) cel zajęcia pasa drogowego (stoisko handlowe)
 - 3) nazwę ulicy o zajęcie, której występuje wnioskodawca
 - 4) termin zajęcia pasa drogowego
 - 5) powierzchnię zajęcia pasa drogowego
 - 6) załącznik mapowy z oznaczonym miejscem lokalizacji handlowej
9. W przypadku wniosków nie zawierających braków formalnych złożonych w tym samym terminie i dotyczących tej samej lokalizacji handlowej, o przyznaniu lokalizacji decydować będzie numer kancelaryjny rejestracji wniosku.
10. W przypadku wniosków zawierających braki formalne jako datę złożenia wniosku kompletnego ustala się datę ich uzupełnienia.
11. W przypadku jeżeli po 30 czerwca każdego roku w pasach drogowych ulic wymienionych w pkt.1 komunikatu pozostaną wolne lokalizacje handlowe, podmioty, które będą posiadały aktualne zezwolenia na zajęcie pasów drogowych w/w ulic będą mogły ubiegać się o wydanie zezwoleń na pozostałe miejsca.

12. Zasady prowadzenia działalności handlowo gastronomiczno usługowej winny być prowadzone zgodnie z Zarządzeniem Nr 40/2014 Wójta Gminy Ustronie Morskie z dnia 14 kwietnia 2014 r.
13. Mapy ze szczegółowymi lokalizacjami stoisk handlowych otrzymać można w Referacie Inwestycji i Gospodarki Komunalnej Urzędu Gminy Ustronie Morskie przy ul. Rolnej 2, pokój nr 17.

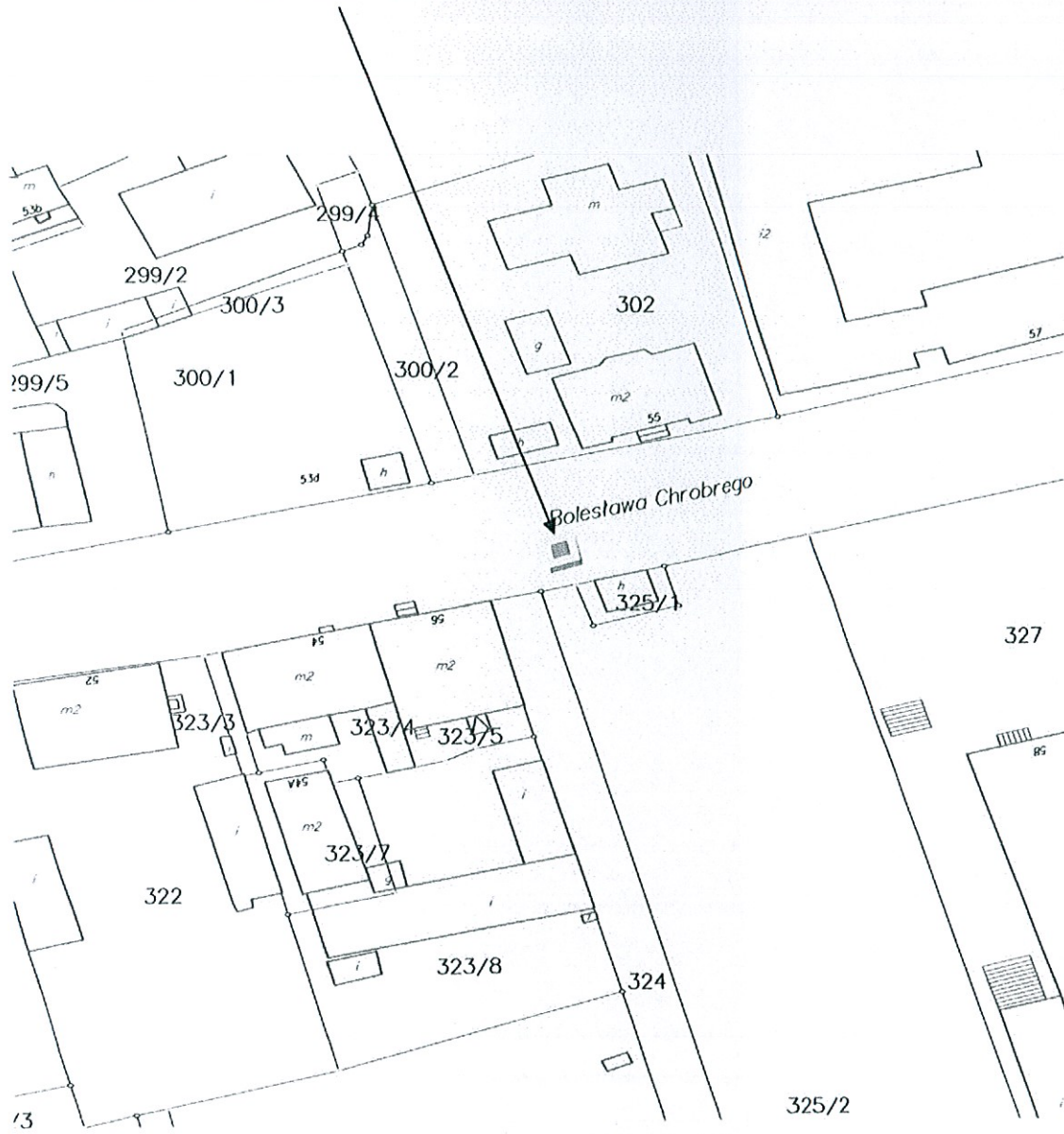
WÓJT GMINY

mgr Beata Borkowska

LOKALIZACJA USTRONIE MORSKIE CHODNIK UL. B. CHROBREGO 69
PUNKT HANDLOWY WYMIARY OK. 1,5 X 3 M



USTRONIE MORSKIE TEREN ZIELONY UL. B.CHROBREGO/ WĄSKA

PUNKT MALOWANIA TATUAŻY WYPLATANIA WARKOCZYKÓW 2 M²



11.5

USTRONIE MORSKIE CHODNIK UL. B. CHROBREGO NA WYSOKOSCI
PLACU ZABAW

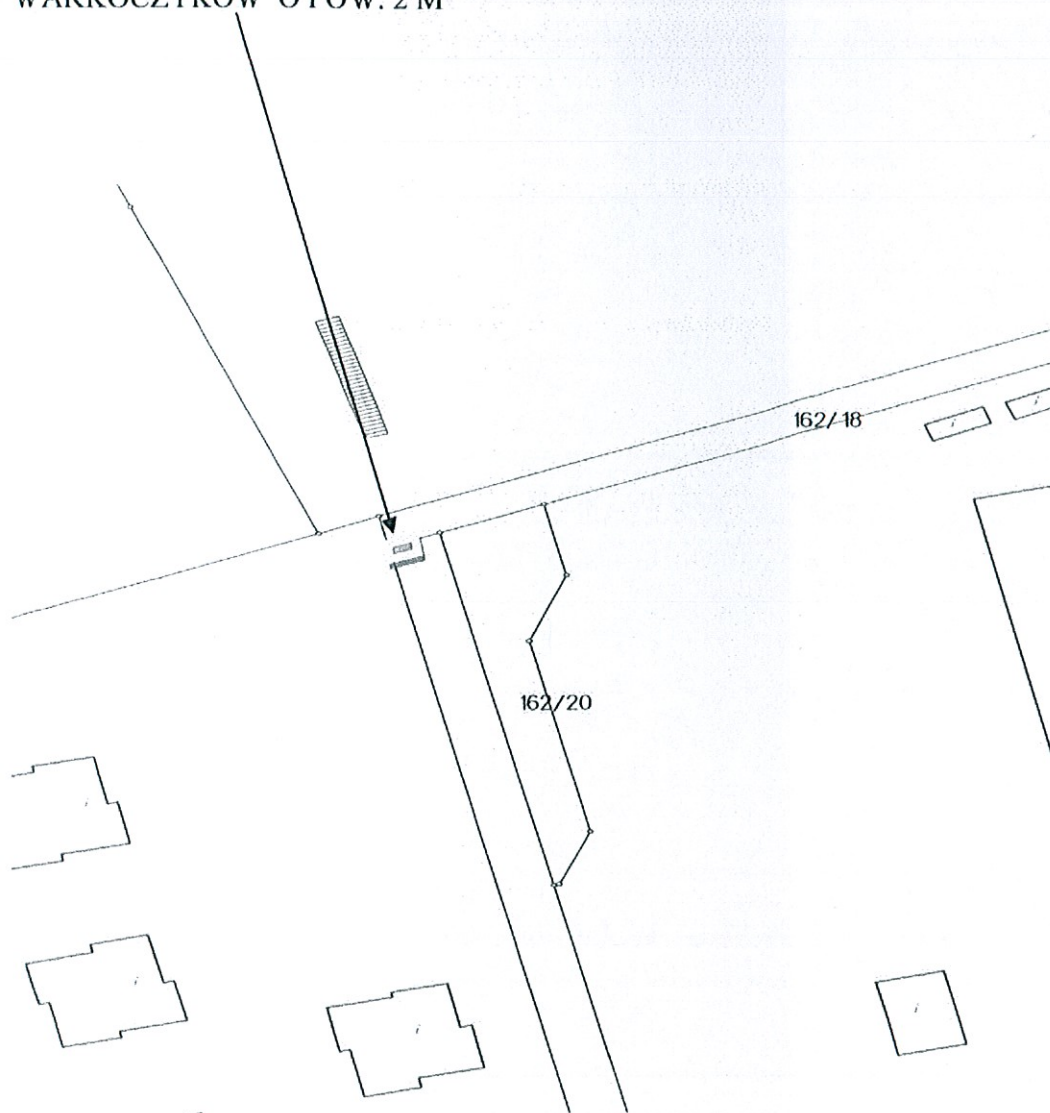
PROPOZYCJA LOKALIZACJI STOISKA HANDLOWEGO LUB PUNKT
MALOWANIA TATUAŻY

wymiary stoiska 1,5 X 2 M

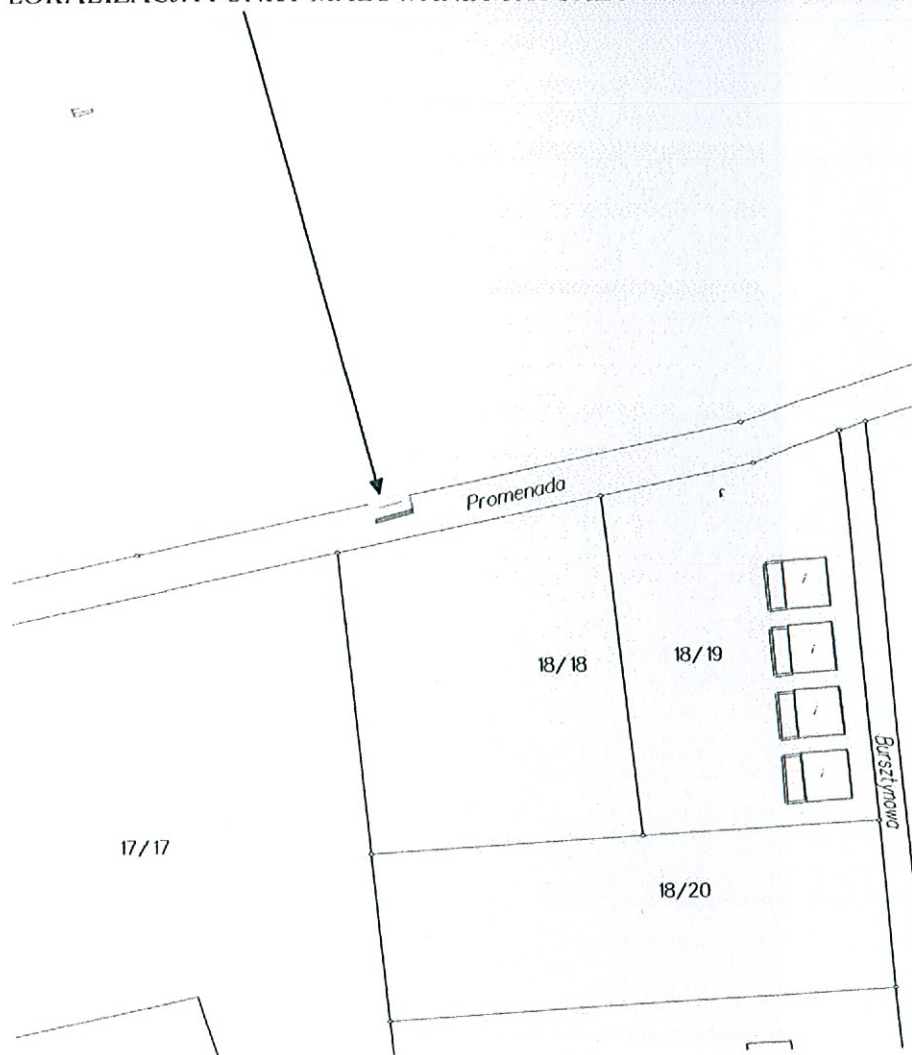


ZEJSCIE NUMER 1 SIANOŻĘTY

LOKALIZACJA MIEJSCA MAŁOWANIA TATUAŻY, WYPLATANIA
WARKOCZYKÓW O POW. 2 M²

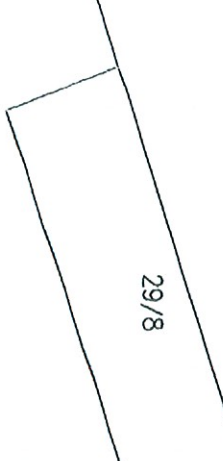


SIANOŻĘTY UL. PROMENADA NA WYSOKOCI POSESJI NR 5
LOKALIZACJA PUNKT MALOWANIA TATUAŻY I WYPLATANIA WARKOCZYKÓW 2 M²

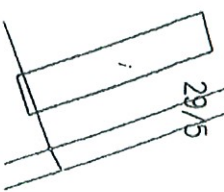


UL. NADOBREZNA
PARKING

29/6

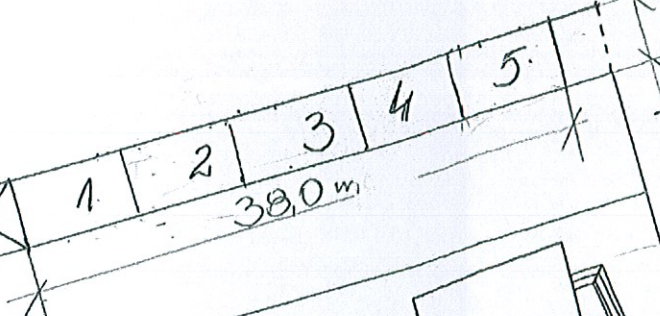


29/8



29/5

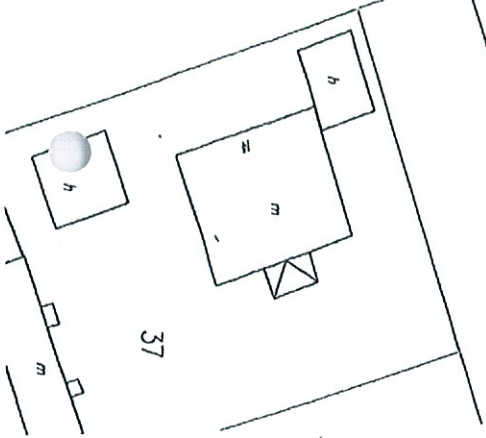
29/7




1 2 3 4 5
38.0 m

ul. O'ln

Miasta Bałtyckiej



37



GDK

33

20

22

I. Obręb Sianożęty:

Lp.	Położenie	Rodzaj działalności	Powierzchnia	Nr na mapie
1	zachodnia strona dojścia do zejścia na plażę nr 1-dz. nr 162/19	Malowanie tatuaży wyplatanie warkoczyków	1,5-2 m ²	1S
2	Promenada na wysokości posesji ul. Promenada 5	Malowanie tatuaży, wyplatanie	2 m ²	4S

II. Obręb Ustronie Morskie:

Lp.	Położenie	Rodzaj działalności	Powierzchnia	Nr na mapie
1.	Chodnik ul. B. Chrobrego na wysokości posesji ul. B.Chrobrego nr 69	Punkt handlowy	1,5 x 3 m	SUM
2.	Chodnik ul. B. Chrobrego/ Wąska teren zielony przed parkingiem na wysokości punktu sprzedaży lodów	Malowanie tatuaży	2 m ²	9UM
3.	Chodnik ul. B. Chrobrego przy placu zabaw	Malowanie tatuaży	3m ²	12UM

4. Ustronie Morskie ul. Nadbrzeżna

parking o wymiarach: szer. 4 m, dł. 38,00 m

np. stoisko o wym. 3x4 m= **12 m²** (załączonik mapka)

Ustronie Morskie, dnia

.....
(imię i nazwisko lub nazwa firmy).....
(adres, nr tel., PESEL)

.....

**WÓJT GMINY
 USTRONIE MORSKIE
 ul. Rolna 2
 78-111 Ustronie Morskie**

W N I O S E K
o wydanie zezwolenia na zajęcie pasa drogowego drogi gminnej

Wnoszę o wydanie zezwolenia na zajęcie pasa drogowego drogi gminnej/ulicy
 oznaczonej w ewidencji gruntów numerem działki

 na okres: od do
 ilość dni

1. W celu umieszczenia:

a) **objektu budowlanego /kiosk, pawilon handlowy lub usługowy/*** o wymiarach
 zajętej powierzchnim xm.

Łączna powierzchnia rzutu poziomego obiektu wynosi m²

b) **ogródka sezonowego*** o wymiarach zajętej powierzchnim xm.

Łączna powierzchnia wynosi m².

c) **stoiska handlowego; stoiska przed obiektem handlowym - ekspozycja towaru*** o wymiarach zajętej powierzchnim xm.

Łączna powierzchnia wynosi m².

d) **reklam/y*** o powierzchni ,m x,m.

Łączna powierzchnia wynosi m².

o Reklama jednostronna

o Reklama dwustronna

Rodzaj reklamy:.....

Ilość reklam:.....

2. Inne zajęcia pasa drogowego na prawach wyłączności *:

.....
 (np. miejsca postojowe, plac budowy itp. - wymienić)

o wymiarach zajętej powierzchni ,m x,m.

Łączna powierzchnia wynosi m²

Aktualnie posiadam **ważne zezwolenie decyzja nr** z dnia
..... na umieszczenie
(wpisać cel zajęcia)

3. Osoba odpowiedzialna za stan bezpieczeństwa i porządek w rejonie zajętego pasa drogowego:

Imię i nazwisko.....

Zamieszkały(a).....

.....

Telefon kontaktowy.....

ZAŁĄCZNIKI DO WNIOSKU:

- 1) mapka sytuacyjna z zaznaczoną lokalizacją;
- 2) projekt graficzny (zdjęcie lub szkic reklamy)

Prawidłowość danych na wniosku potwierdzam własnoręcznym podpisem

Wyrażam zgodę na przetwarzanie moich danych osobowych zgodnie z ustawą o ochronie danych osobowych z dnia 29 sierpnia 1997 roku w celu przeprowadzenia postępowania administracyjnego (dot. osób fizycznych)

.....
/podpis wnioskodawcy/

* niepotrzebne skreślić