

Miejsca wyznaczone do handlu w pasie drogowym

1. Miejsca wyznaczone do handlu w 2019r.

Obręb Sianożęty:

- Zachodnia strona dojścia do zejścia na plażę nr 1- dz. nr 162/19
- Promenada na wysokości posesji ul. Promenada 5

Obręb Ustronie Morskie:

- Chodnik ul. B. Chrobrego na wysokości posesji ul. B.Chrobrego nr 69
- Chodnik ul. B. Chrobrego/ Wąska teren zielony przed parkingiem na wysokości punktu sprzedaży lodów
- Chodnik ul. B. Chrobrego przy placu zabaw
- Parking przy GOK, ul. Nadbrzeżna

2. Propozycje mieszkańców Gminy

21.01.2020r. poprzez stronę internetową Gminy, zaproszono mieszkańców do wyrażenia opinii dotyczącej lokalizacji miejsc przeznaczonych do handlu.

Poniżej przedstawiam treść wiadomości, które wpłynęły po ukazaniu się komunikatu. W załączeniu również kopia pisma w sprawie zwiększenia ilości miejsc pod handel w pasie drogowym.

Wiadomość nr 1

Dzień dobry. Zwracam się z uprzejmą prośbą o wydzierżawienie 1,5m2 pasa ruchu drogowego w okresie letnim od 15-06-20 do 31-08-20. Chodzi o postawienie skutera elektrycznego i potykacza pod adresem ul.B.Chrobrego 30 (przy salonie gier).W załączniku wysyłam zdjęcie tegoż miejsca. Proszę o pozytywne rozpatrzenie mojej prośby

Wiadomość nr 2

Witam, w odpowiedzi na państwa zapytanie pragnę wyrazić swoje zdanie. Jestem turystką, która z chęcią odwiedza Ustronie oraz Sianożęty od wielu lat. Moim zdaniem większa ilość punktów handlowych zaproponowana przez państwa jest korzystna dla gminy. Myślę, że większe punkty handlowe bądź gastronomiczne chętnie zajęłyby takie place, dlatego proponowałabym zagospodarowanie jak największych miejsc, aby z łatwością zmieściła się tam np. niewielka przyczepa gastronomiczna. W Ustroniu brakuje miejsca, które przyciągnęłyby młode osoby, a pomysł ulicznych foodtrackow bądź nowoczesnych sklepów z pamiętkami bądź regionalnymi produktami. Tylko do tego potrzebne jest miejsce.

Wiadomość nr 3

Dzień dobry, chciałbym zgłosić swoją lokalizację stoiska czy też bardziej wystawki na chodniku na ul. Chrobrego przy numerze 30. Od kilku lat tam sprzedaje z zachowaniem wskazanych przez urząd wymiarów (2m) do przejścia dla wczasowiczów. Niestety nie posiadam mapki jeśli będzie trzeba to gdzieś załatwię.

Dołączam również mapki z wrysowanymi istniejącymi i proponowanymi miejscami przeznaczonymi do handlu.

dot.: Lokalizacji miejsc przeznaczonych do handlu

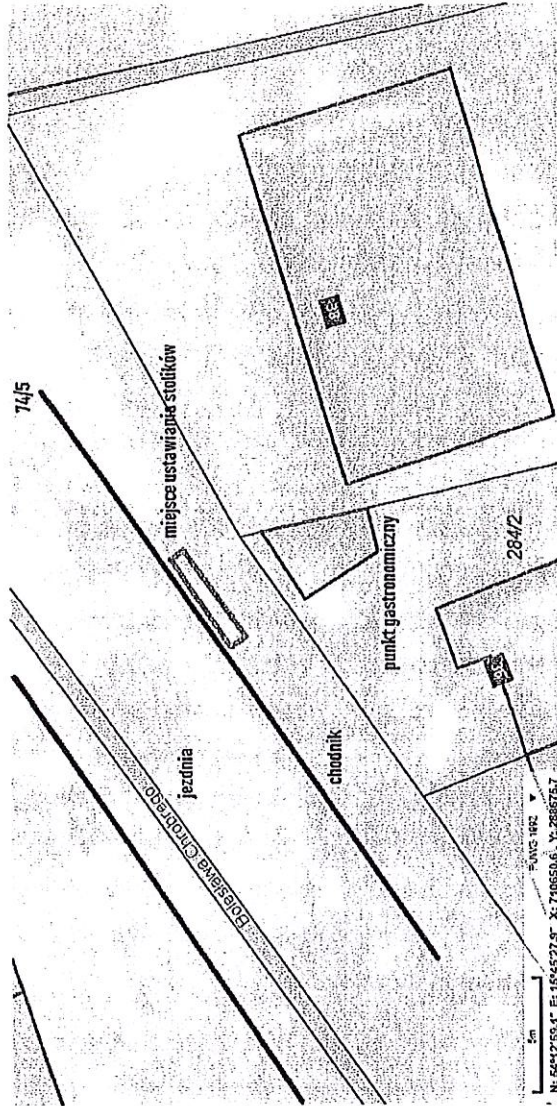
W nawiązaniu do informacji umieszczonej na stronie internetowej Urzędu Gminy dotyczącej wyrażenia opinii nt. lokalizacji miejsc przeznaczonych do handlu uważam, że komunikat powinien zostać rozszerzony o nowe miejsca, lecz jednocześnie nie powinien być katalogiem zamkniętym dla lokalizacji stoisk handlowych. Cechą charakterystyczną miejscowości turystycznych nie tylko w Polsce ale i na całym świecie jest właśnie „handel uliczny”, do którego turyści są przyzwyczajeni.

Proponuję poszerzyć komunikat o dodatkowe lokalizacje zgłoszone przez zainteresowanych. Z uwagi na powyższe wnioskuję o uwzględnienie punktu znajdującego się na drodze gminnej, ul. Bolesława Chrobrego oznaczonej w ewidencji gruntów numerem działki 74/5 na wysokości lokalu gastronomicznego położonego przy ul. B. Chrobrego 36. Zajęcie pasa dotyczyć będzie części chodnika o szer. 1 m i różnej długości w zależności od miesiąca zajęcia, lecz nieprzekraczającej 4 m (w załączeniu mapka z oznaczonym miejscem zajęcia pasa drogowego) zachowując względy bezpieczeństwa ruchu pieszego odbywającego się pasem drogowym. Nadmieniam, że w tym miejscu szerokość chodnika wynosi 4,20 m, a po wystawieniu stolików, które będą przedmiotem zajęcia pasa drogowego zachowany zostanie ciąg pieszy na szerokości ponad 3 m. W ww. lokalizacji stoliki stawiane były sezonowo od kilkunastu lat i nikomu nigdy nie przeszkadzały, ponieważ stały w linii gdzie znajduje się drzewo i lampa oświetleniowa, a zatem w miejscu gdzie nie spacerują piesi.

Najwłaściwszym rozwiązaniem wydaje się być określenie przez Urząd jasnych kryteriów, po których spełnieniu będzie mogła zostać wydana zgoda na zajęcie pasa drogowego na cele handlowe i inne usługi. Obligatoryjnie odmowa zajęcia pasa drogowego na cele handlowe powinna następować w przypadku wpływu wniosku dot. zajęcia: trawników, ławek, miejsc dojazdowych na posesję oraz chodników, gdzie szerokość chodnika po jego zajęciu będzie mniejsza niż 2 metry. Dwu metrowa szerokość chodnika umożliwi pieszym swobodne przejście. Przy spełnieniu powyższego warunku zgoda powinna być udzielona bez zbędnej zwłoki. Niewątpliwie, zwiększenie liczby wydanych zgód na zajęcie pasa drogowego na cele handlowe będzie miało wpływ na zwiększenie dochodów Gminy. Określenie zasad i kryteriów uchroni przed brakiem obiektywizmu przy rozpatrywaniu wniosku przez urzędników.

Jednocześnie pragnę zauważyć, że poddanie tematu zajęcia pasa drogowego pod obrady komisji Rady Gminy to niepotrzebne „przerzucanie” odpowiedzialności na radnych. Opinia wydana przez radnych nie powinna być w żadnym wypadku wiążąca, a zwłaszcza jeżeli taką opinię ma wydać tylko Komisja Komunalna, a nie wszyscy radni. Uważam, że wydawanie opinii w takim temacie nie należy do kompetencji radnych. Decyzję powinien podjąć tylko i wyłącznie zarządca drogi, czyli wójt. Lecz aby decyzje wójta nie były stronnicze, powinny zostać określone jasne zasady przyznawania takich miejsc lub uwzględnienie wszystkich zgłoszonych lokalizacji w komunikacie.

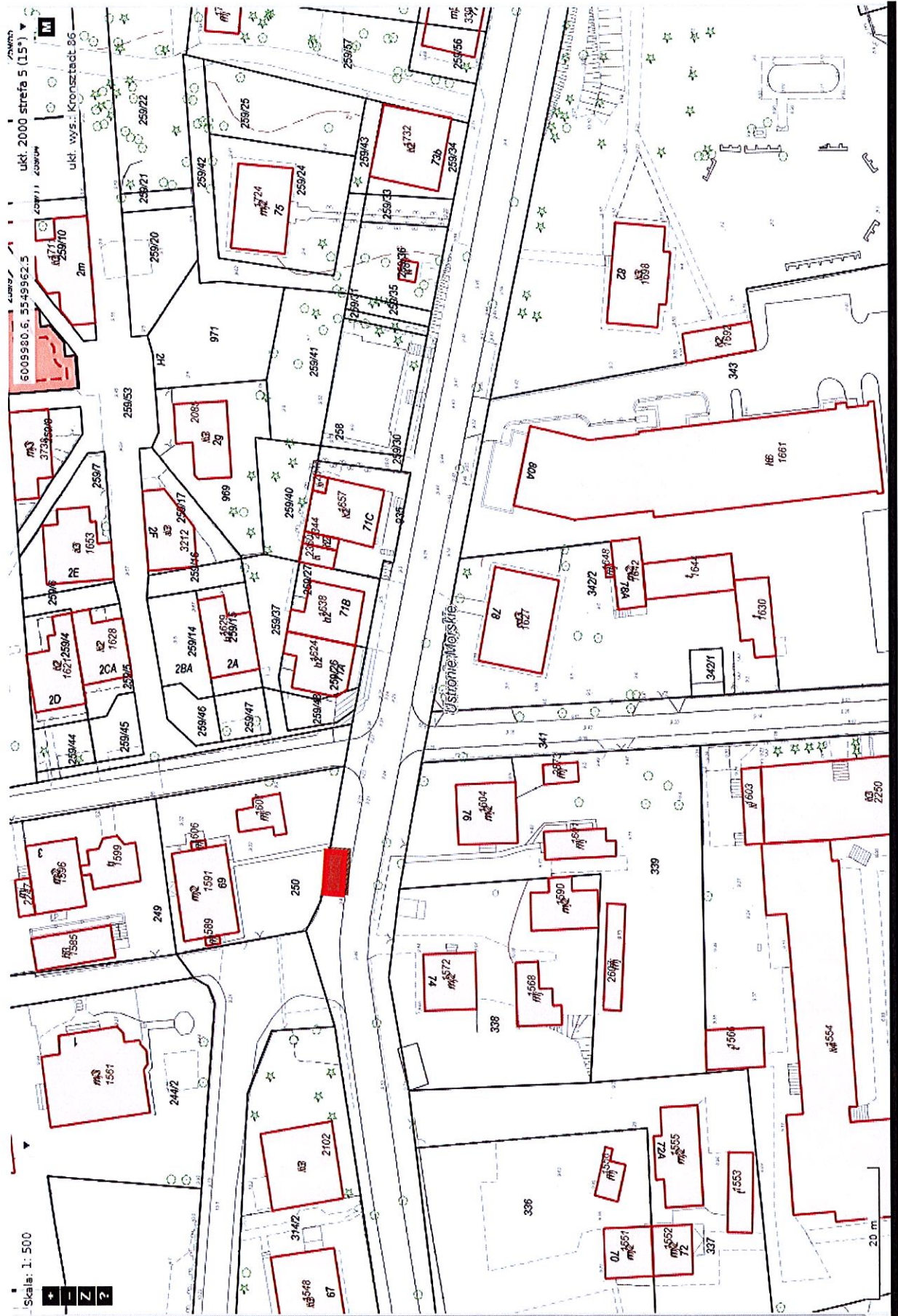
z poważaniem



Ustronie Morskie ul. B. Chrobrego / Wąska (2m²) i na wysokości placu zabaw (3m²)



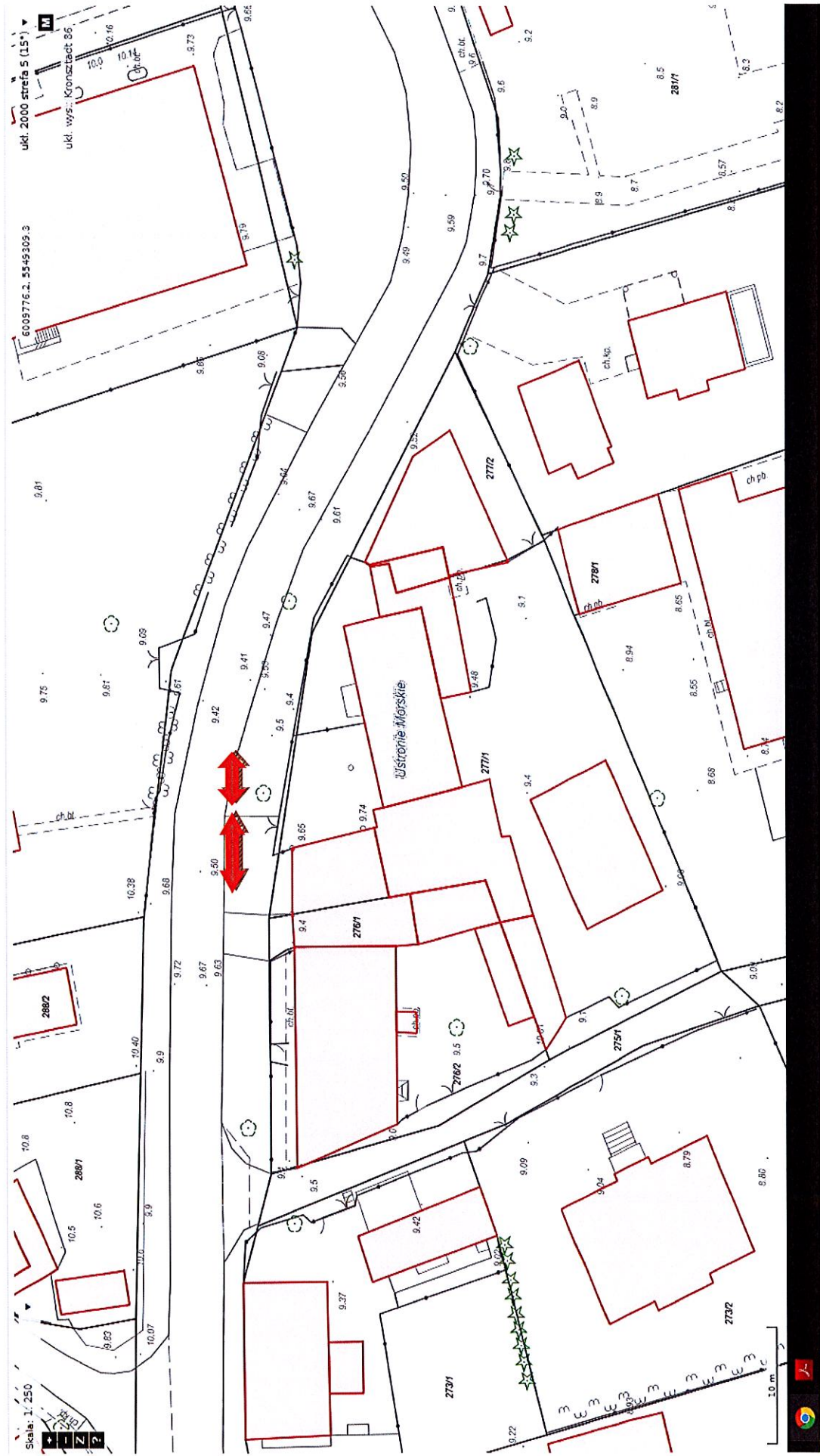
Ustronie Morskie ul. B. Chrobrego 69 punkt handlowy o wym. 1,5 m x 3 m



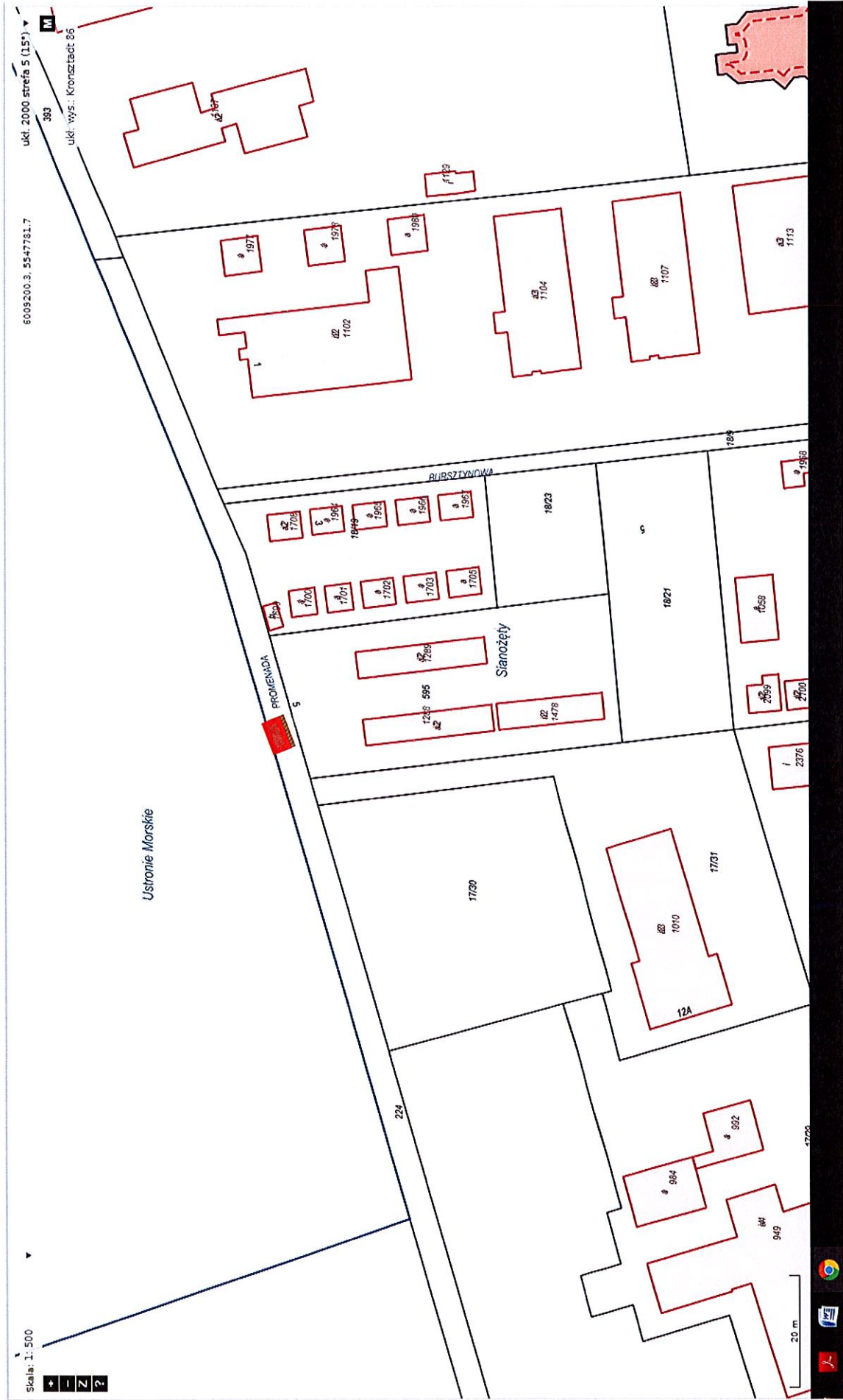
Ustronie Morskie ul. B. Chrobrego na wysokości posesji nr 30 - otrzymano dwie propozycje na dodatkowe miejsca do handlu, zaznaczone na mapie.

I miejsce - pod skuter i potykacz - zgodnie pismem zajęcie powierzchni 1,5 m²

II miejsce - pod ekspozycję z zachowaniem 2 m szerokości przejścia chodnika. Chodnik ma szerokość ponad 4 m



Sianożęty Promenada na wysokości posesji nr 5 punkt 2m²



Sianożęty przy zejściu na plażę nr 1 – punkt 2m²

