

SPRAWA NR ...

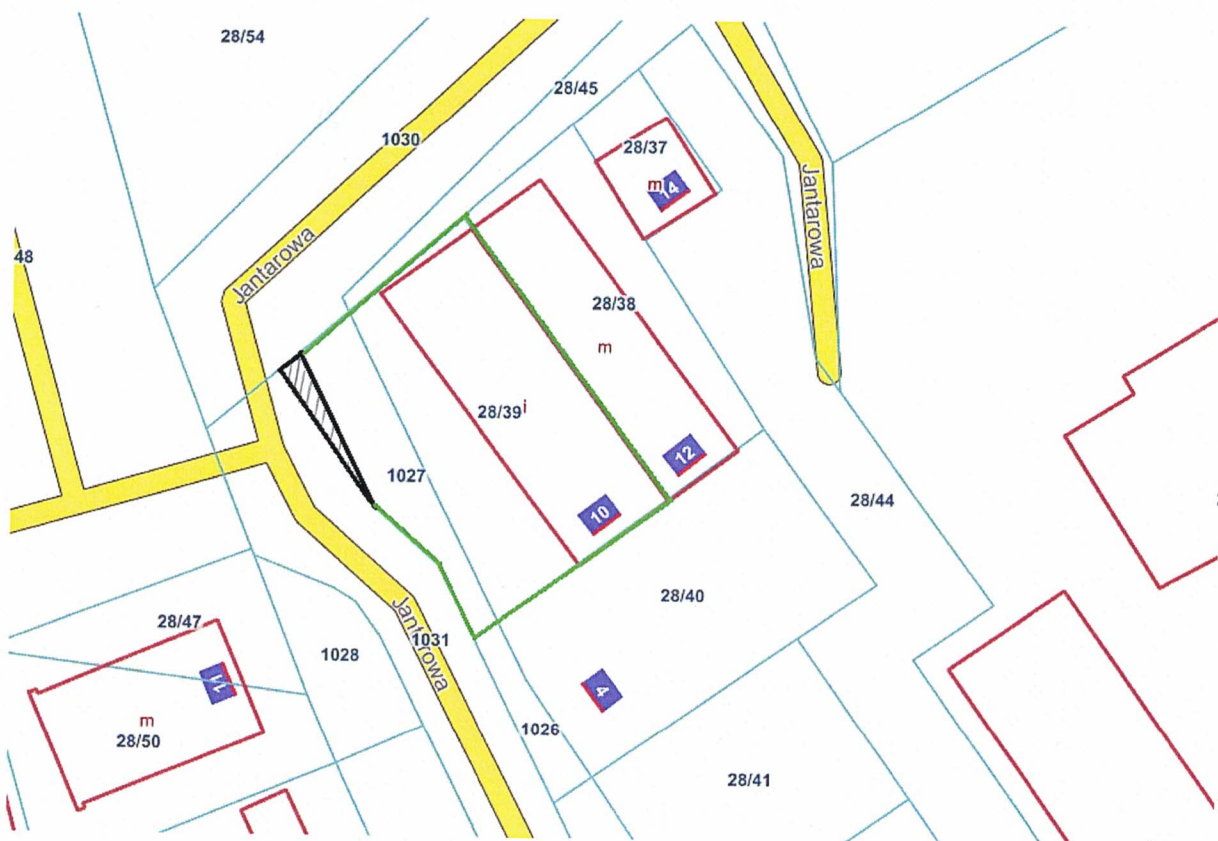
SPRZEDAŻ CZĘŚCI DZIAŁKI NR 1031 NA POLEPSZENIE WARUNKÓW DZIAŁKI  
SĄSIEDNIEJ NR 28/39 i 1027 W USTRONIU MORSKIM

Właściciel działki nr 28/39 oraz 1027 złożył wniosek o sprzedaż w drodze bezprzetargowej części nieruchomości gruntowej działki nr 1031 o pow. ok 0,0013 ha stanowiącej własność Gminy Ustronie Morskie na polepszenie warunków nieruchomości sąsiedniej składających się z działek sąsiednich nr 28/39 i 1027 będących własnością wnioskodawcy.

Działka 1031 o pow. ogólnej 0,0720 ha (720 m<sup>2</sup>) położona w Ustroniu Morskim w obszarze, którym zainteresowany jest wnioskodawca, w miejscowym planie zagospodarowania przestrzennego oznaczona jest symbolem 5KDW – teren drogi wewnętrznej.

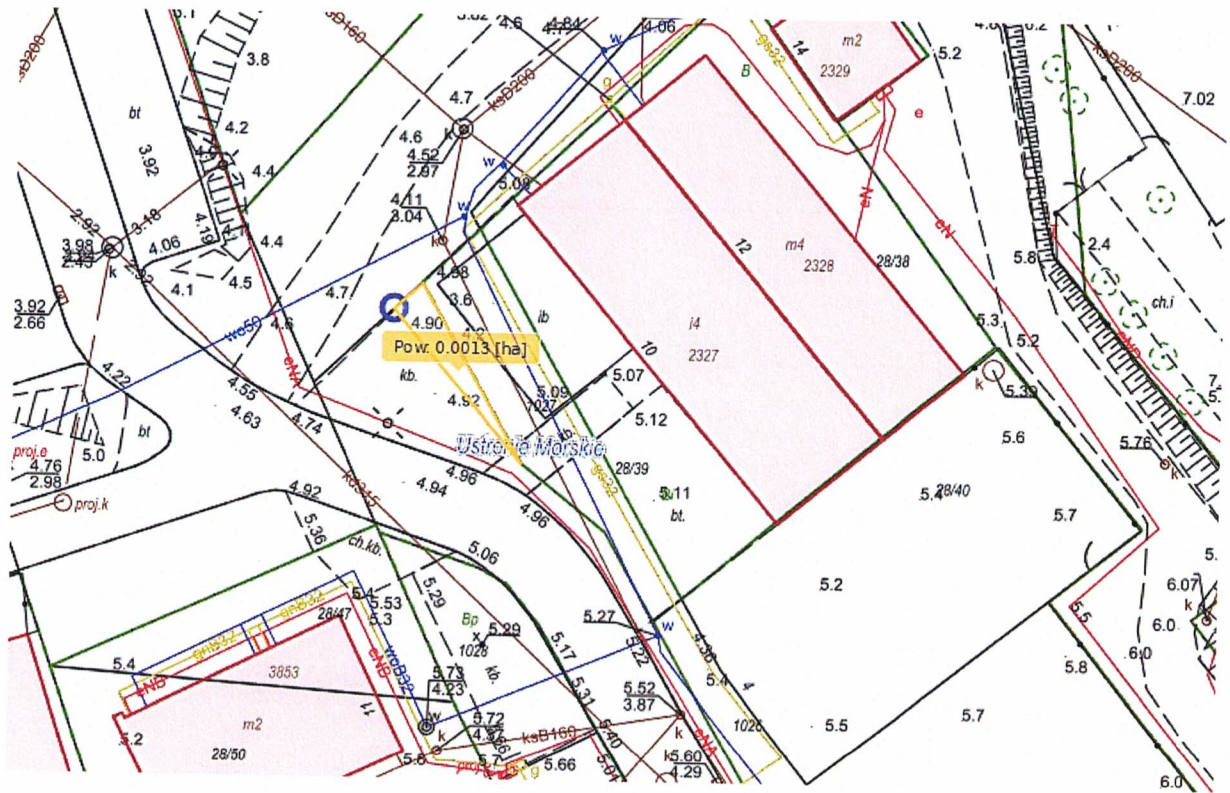
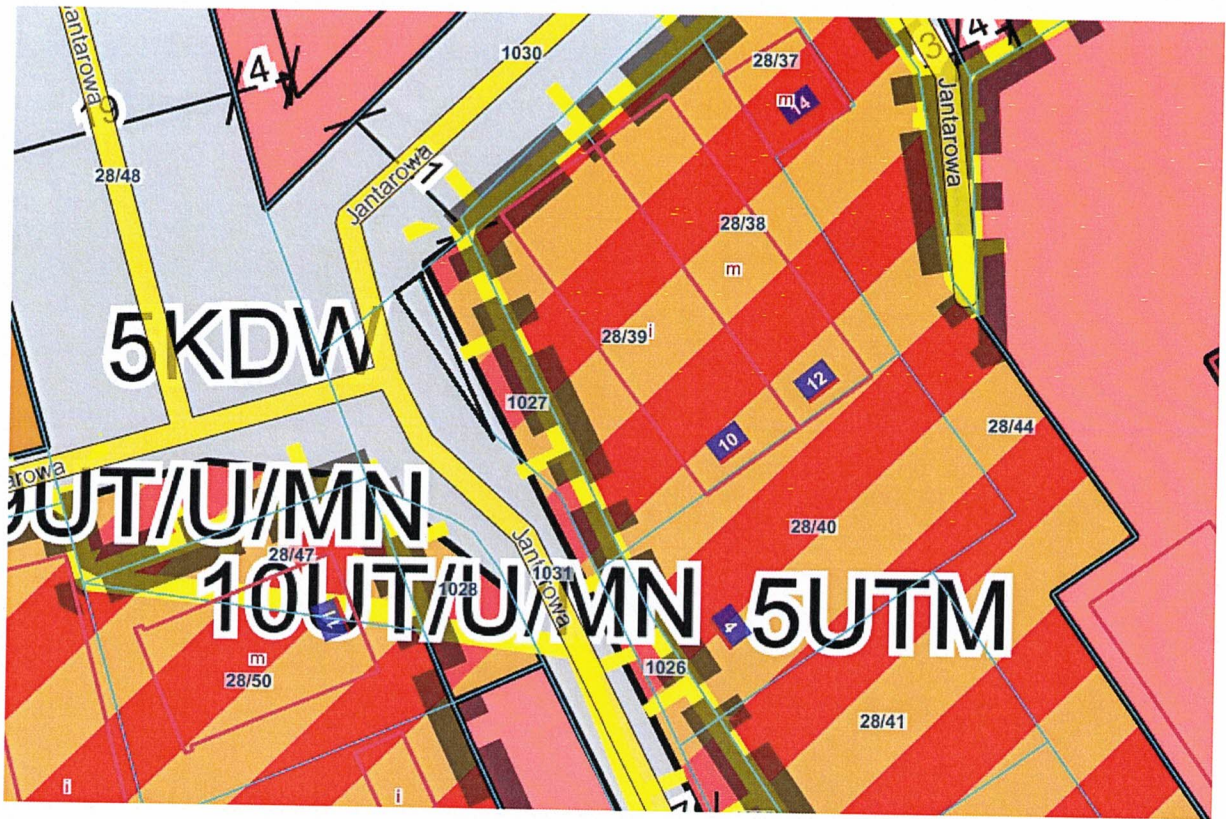
Do celu sprzedaży konieczne będzie wykonanie podziału działki 1031 oraz sporządzenie operatu szacunkowego przez rzeczoznawcę majątkowego określającego wartość wydzielonej nieruchomości przeznaczonej do sprzedaży.

Koszty podziału, sporządzenia operatu szacunkowego oraz aktu notarialnego pokrywa wnioskodawca.



*[Handwritten signature]*







30.09.2024 Ustronie M.

data

imię i nazwisko

adres

numer telefonu

URZĄD GMINY  
USTRONIE MORSKIE

Wpłynęło dnia

Nr 91P

Ilość załączników

2024-09-30  
(2024/30)

Wójt Gminy Ustronie Morskie

WNIOSEK  
o nabycie nieruchomości w drodze bezprzetargowej

Zwracam się o sprzedaż w drodze bezprzetargowej nieruchomości gruntowej, położonej w obrębie ewidencyjnym Ustronie Morskie, oznaczonej numerem ewidencyjnym działki (lub jej części) 1031/22931.

stanowiącej własność Gminy z przeznaczeniem o powierzchni 0,0013 ha. na potrzeby krewnie nieruchomości sąsiednie, sąsiadującej z działką o numerach 28/39, 1027.

UZASADNIENIE

(podpis wnioskodawcy)

W załączeniu :

- mapa z zaznaczeniem lokalizacji wnioskowanej nieruchomości

KLAUZULA INFORMACYJNA

Zgodnie z art. 13 Rozporządzenia Parlamentu Europejskiego i Rady (UE) 2016/679 z dnia 27 kwietnia 2016 r. w sprawie ochrony osób fizycznych w związku z przetwarzaniem danych osobowych i w sprawie swobodnego przepływu takich danych oraz uchylenia dyrektywy 95/46/WE (ogólne rozporządzenie o ochronie danych) (Dz. U. UE. L. 119.1 z 04.05.2016) informuję, iż:

Administratorem danych osobowych jest Gmina Ustronie Morskie – Urząd Gminy Ustronie Morskie z siedzibą w Ustroniu Morskim (78-111) przy ulicy Rolnej 2. Z administratorem można skontaktować się mailowo: sekretariat@ustronie-morskie.pl lub pisemnie na adres siedziby administratora. W Urzędzie Gminy wyznaczony został inspektor ochrony danych, z którym można skontaktować się mailowo: iod@ustronie-morskie.pl.

Dane przetwarzane są dla celów związanych z nabyciem zajmowanego lokalu mieszkalnego (art. 6 ust. 1 lit. b RODO). Dane osobowe mogą być udostępniane innym odbiorcom lub kategoriom odbiorców danych osobowych, którymi mogą być podmioty upoważnione na podstawie odpowiednich przepisów prawa. Szczegółowe informacje związane z przetwarzaniem danych osobowych zamieszczone zostały w klauzuli informacyjnej wywieszanej na tablicy ogłoszeń lub na stronie internetowej: www.ustronie-morskie.pl w zakładce „RODO Ochrona danych osobowych”.

**GEODETA**  
 Jarosław Urbańczyk  
 Pracownia Geodezyjna  
 ul. Wielkopolska 10/11, 78-100 Kołobrzeg  
 NIP: 671-177-11-20, REGON: 368650678  
 Tel. 883 590 961

Województwo: zachodniopomorskie  
 Powiat: kolobrzegi  
 Jednostka ewidencyjna: 320807\_2 Ustronie Morskie  
 Obreń: 0029 Ustronie Morskie  
 Działka: 1031

**KONCEPCJA PODZIAŁU NIERUCHOMOŚCI**  
**SKALA 1:250**

**GEODETA UPRAWNIONY**  
 inż. Jarosław Urbańczyk  
 Nr uprawnień 22721  
 Malinowa 27, 78-123 Siemylów  
 tel. 883 590 961

