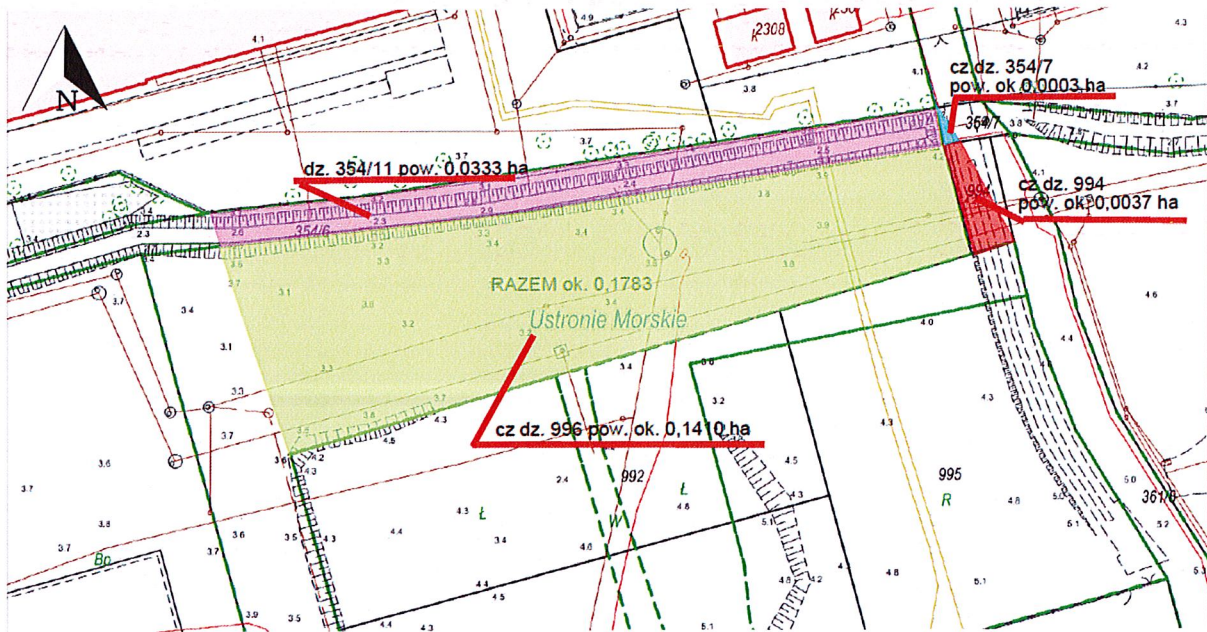


SPRAWA NR 6

Wyrażenie zgody na podział działki 996, 994, 354/7 położonych w Ustroniu Morskim w celu połączenia części tych działek wraz z działką 354/11 w jedną nieruchomość i zbycia jej w trybie przetargowym




Cz. dz. 996 pow. ok. 0,1410 ha
Cz. dz. 994 pow. ok. 0,0037 ha
Cz. dz. 354/7 pow. 0,0003 ha
Działka 354/11 pow. 0,0333 ha

Razem pow. nowopowstałej nieruchomości – **0,1783 ha**

Zgodnie z mpzp min pow. działki budowlanej na cele zabudowy mieszkaniowo-usługowej – **1500 m²**

WÓJT GMINY
Grzegorz Czachorowski

Ustronie Morskie 29.10.2024



URZĄD GMINY
USTRONIE MORSKIE
Wpłynęło dnia 2024-10-29
Nr
Ilość załączników (podpis)


Wójt gminy Ustronie Morskie
ul. Rolna 2
78-111 Ustronie Morskie

Zwracam się z prośbą o możliwość zakupu części działki nr 354/6 w Ustroniu Morskim ,celem poprawienia warunków zagospodarowania nieruchomości przyległej tj. działki 992 i 995.

Chodzi o 10 metrów szerokości działki 354/6 wzdłuż działek 992 i 995.

Zakup w/w działki jest niezbędny celem wybudowania boiska sportowego na działkach 992, 995 i 993, której jesteśmy właścicielami.

Z poważaniem



Zał1. Mapka

1:1000

2. MAJ 2016

MAPA ZASADNICZA

SKAN A 1500

Ukraj vsa, pasniha: 600 stave 5 157, ukraj san'krons. 1401 00

Zad. 1

