

**Uchwała Nr .../.../2026**  
**Rady Gminy w Ustroniu Morskim**  
**z dnia .....2026 r.**

**w sprawie wykazu kąpielisk oraz sezonu kąpielowego na terenie**  
**Gminy Ustronie Morskie na rok 2026.**

Na podstawie art. 37 ust. 1 i 2 ustawy z dnia 20 lipca 2017 r. Prawo wodne (t.j. Dz. U. z 2025 r. poz. 960 ze zm.) oraz w związku z art. 18 ust. 2 pkt. 15 ustawy z dnia 08 marca 1990 r. o samorządzie gminnym (t.j.: Dz. U. z 2025 r. poz.1153 ze zm.) Rada Gminy Ustronie Morskie uchwała, co następuje:

**§1.** Ustala się następujący wykaz kąpielisk na terenie Gminy Ustronie Morskie na rok 2026:

- 1. Kąpielisko Sianożęty "RADAR" o długości: 99,0 m**  
(lokalizację kąpieliska określa załącznik mapowy nr 1):
  - 1) Na linii brzegowej: N 6009092,15; E 5547097,84, N 6009127.20; E 5547190.43
  - 2) Na wodzie: N 6009155.76; E 5547073.30, N 6009192.71, E 5547165.29.
- 2. Kąpielisko Sianożęty "NEPTUN" o długości: 99,0 m,**  
(lokalizację kąpieliska określa załącznik mapowy nr 2)
  - 1) Na linii brzegowej: N 6009385.20; E 5547912.15, N 6009415.77; E 5548006.31,
  - 2) Na wodzie: N 6009458.92; E 5547885.30, N 6009496.55; E 5547976.87.
- 3. Kąpielisko Ustronie Morskie "NADBRZEŻNA" o długości: 99,0 m,**  
(lokalizację kąpieliska określa załącznik mapowy nr 3)
  - 1) Na linii brzegowej: N 6009574.04; E 5548430.93, N 6009613.08; E 5548521.91,
  - 2) Na wodzie: N 6009643.98; E 5548400.25, N 6009682.91; E 5548491.61.
- 4. Kąpielisko Ustronie Morskie "FREGATA" o długości: 80,4 m,**  
(lokalizację kąpieliska określa załącznik mapowy nr 4)
  - 1) Na linii brzegowej: N 6009651.02; E 5548600.65, N 6009682.01; E 5548674.79,
  - 2) Na wodzie: N 6009715.24; E 5548575.21, N 6009743.80; E 5548650,43.
- 5. Kąpielisko Ustronie Morskie "CENTRALNA" o długości: 79,0m,**  
(lokalizację kąpieliska określa załącznik mapowy nr 5)
  - 1) Na linii brzegowej: N 6009819.47; E 5549023.46, N 6009842.34; E 5549099.08,
  - 2) Na wodzie: N 6009874.62; E 5549003.48, N 6009899.38; E 5549077.56.
- 6. Kąpielisko Ustronie Morskie "MUSZLA" o długości: 79,0 m,**  
(lokalizację kąpieliska określa załącznik mapowy nr 6)
  - 1) Na linii brzegowej: N 6010252.81; E 5550063.95, N 6010289.32; E 5550133.97,
  - 2) Na wodzie: N 6010316.98; E 5550036.55, N 6010352,21; E 5550106.81.

**§ 2.** Określa się sezon kąpielowy na terenie kąpielisk w terminie od 1.07.2026 r. do 31.08.2026 r.:

**§ 3.** Wykonanie uchwały powierza się Wójtowi Gminy Ustronie Morskie.

**§ 4.** Uchwała wchodzi w życie po upływie 14 dni od dnia ogłoszenia w Dzienniku Urzędowym Województwa Zachodniopomorskiego.

Marta Thielen-Szyszczyńska  
ADWOKAT



Przewodniczący Rady Gminy  
Krzysztof Grzywnowicz

WÓJT GMINY  
Grzegorz Czachorowski



## Uzasadnienie

Zgodnie z art. 37 ust.1 i 2 ustawy z dnia 20 lipca 2017 r. Prawo wodne (t.j. Dz. U. z 2025r., poz. 960 ze zm.) rada gminy określa w drodze uchwały będącej aktem prawa miejscowego, corocznie do dnia 20 maja sezon kąpielowy, oraz wykaz kąpielisk na terenie przyległych do danej gminy. Projekt uchwały przygotowuje Wójt Gminy biorąc pod uwagę wnioski organizatorów tych kąpielisk, złożone do 31 grudnia w roku poprzedzającym sezon kąpielowy, w którym kąpielisko ma być otwarte. W terminie do dnia 31 grudnia roku poprzedzającego sezon kąpielowy wpłynął jeden wniosek (data wpływu: 24.11.2025 r.): Dyrektora Gminnego Ośrodka Sportu i Rekreacji w Ustroniu Morskim, który wystąpił o umieszczenie w wykazie 6 kąpielisk:

1. Kąpielisko Sianożęty "RADAR" o długości: 99,0 m
2. Kąpielisko Sianożęty "NEPTUN" o długości: 99,0 m,
3. Kąpielisko Ustronie Morskie "NADBRZEŻNA" o długości: 99,0 m,
4. Kąpielisko Ustronie Morskie "FREGATA" o długości: 80,4 m,
5. Kąpielisko Ustronie Morskie "CENTRALNA" o długości: 79,0 m,
6. Kąpielisko Ustronie Morskie "MUSZLA" o długości: 79,0 m.

Wszystkie kąpieliska na terenie gminy Ustronie Morskie funkcjonować będą w terminie od 01.07.2026 roku do 31.08.2026 roku.

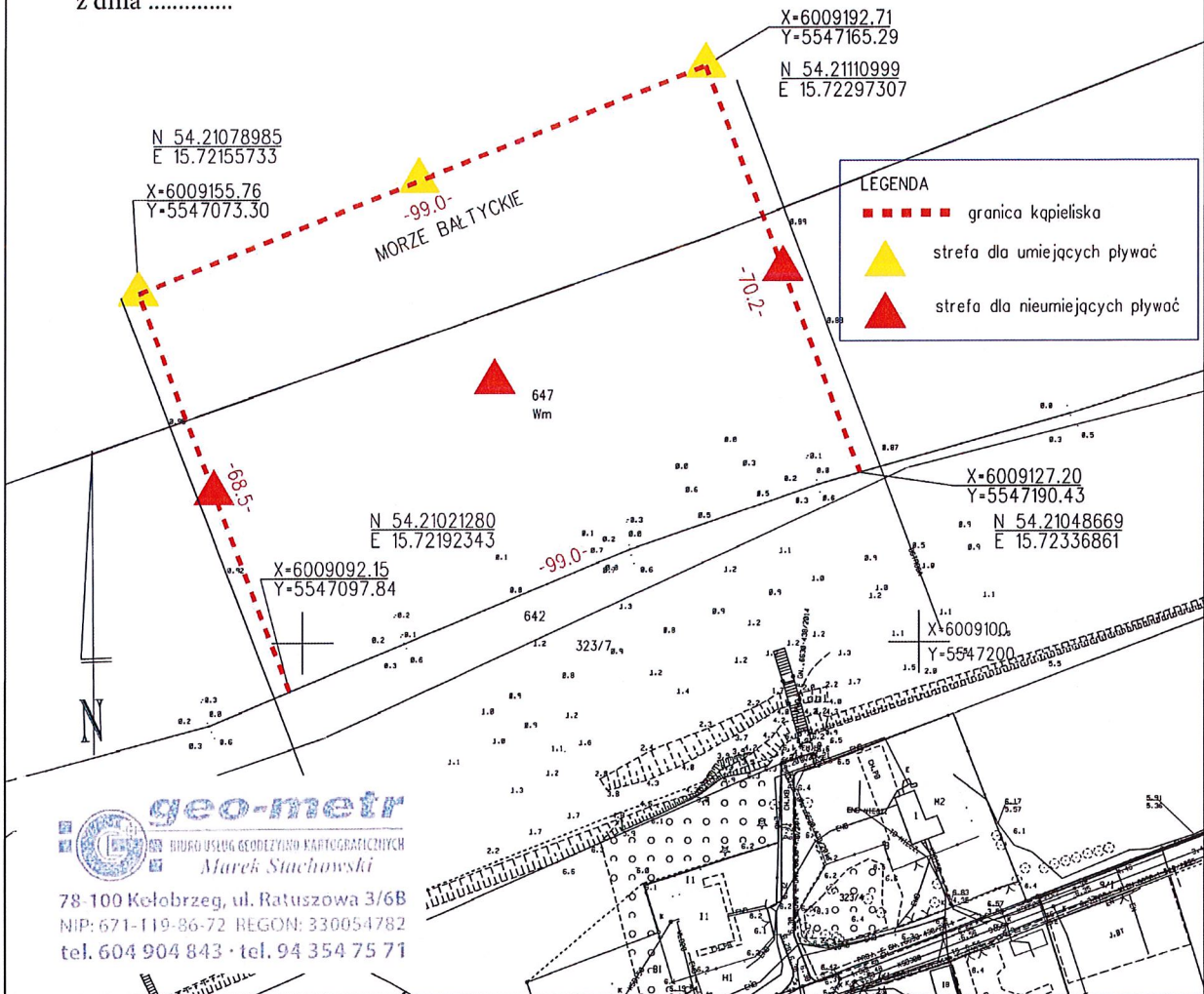
Biorąc powyższe pod uwagę, Wójt Gminy Ustronie Morskie przygotował projekt uchwały w sprawie wykazu kąpielisk oraz sezonu kąpielowego na rok 2026 na terenie gminy Ustronie Morskie. Przedmiotowy projekt podano do publicznej wiadomości poprzez obwieszczenie Wójta Gminy z dnia 9 stycznia 2026 r. W okresie od 9 stycznia 2026 r. do 30 stycznia 2026 r. projekt uchwały zamieszczono na tablicy ogłoszeń Urzędu Gminy w Ustroniu Morskim oraz opublikowano na stronie internetowej urzędu Gminy (BIP). W tym okresie nie wpłynęły żadne uwagi ani propozycje zmian do projektu uchwały.

Następnie po upływie terminu podania do publicznej wiadomości projekt uchwały przekazano do zaopiniowania: Wodom Polskim, właścicielowi wód, właściwemu organowi Inspekcji Ochrony Środowiska, Państwowemu Powiatowemu Inspektorowi Sanitarnemu, a także Dyrektorowi Urzędu Morskiego w Szczecinie. Projekt uchwały został zaopiniowany pozytywnie.

Biorąc niniejsze pod uwagę, należy stwierdzić, że projekt uchwały został skonsultowany społecznie i uzyskał wymagane prawem opinie.

# KĄPIELISKO MORSKIE PLAŻA RADAR W SIANOŻĘTACH SKALA 1:1000

Załącznik nr 1 do uchwały nr.....  
Rady Gminy Ustronie Morskie  
z dnia .....

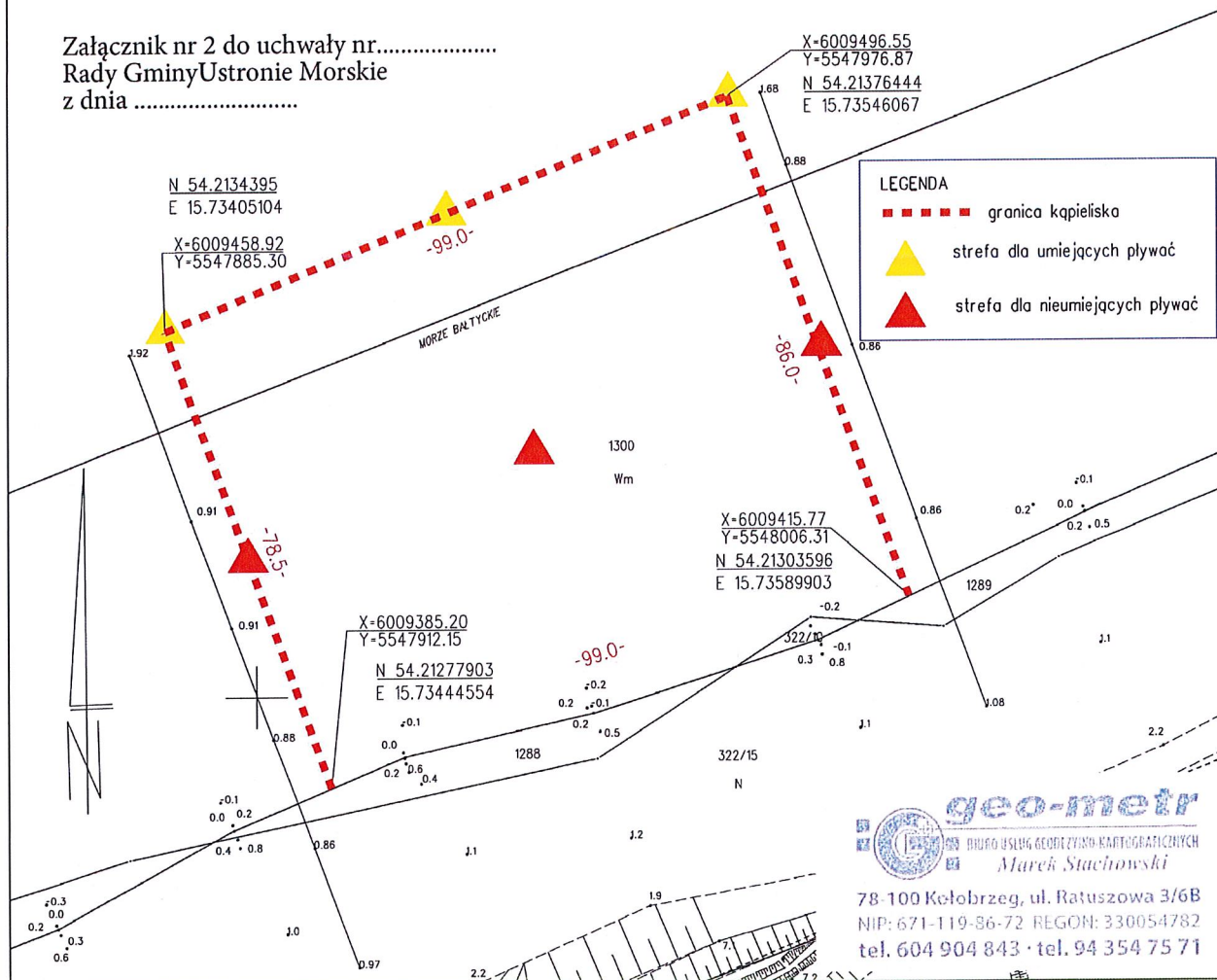


**geo-metr**  
BIURO USŁUG GEODEZYJNO-KARTOGRAFICZNYCH  
Marek Stuchowski  
78-100 Kołobrzeg, ul. Ratuszowa 3/6B  
NIP: 671-119-86-72 REGON: 330054782  
tel. 604 904 843 · tel. 94 354 75 71

województwo: zachodniopomorskie  
powiat: kołobrzeski  
Gmina: Ustronie Morskie [320807\_2]  
Obręb: Sianożęty [320807\_2.0028]  
Działka: 647

# KĄPIELISKO MORSKIE PLAŻA NEPTUN W SIANOŻĘTACH SKALA 1:1000

Załącznik nr 2 do uchwały nr.....  
Rady Gminy Ustronie Morskie  
z dnia .....



**geo-metr**  
BIURO USŁUG GEODEZYJNO-KARTOGRAFICZNYCH  
Marek Stuchowski  
78-100 Kołobrzeg, ul. Ratuszowa 3/6B  
NIP: 671-119-86-72 REGON: 330054782  
tel. 604 904 843 · tel. 94 354 75 71

<p>województwo: powiat: Gmina: Obręb: Działka:</p>	<p>zachodniopomorskie kołobrzeski Ustronie Morskie [320807_2] Ustronie Morskie [320807_2.0029] 1300</p>
--	---

# KĄPIELISKO MORSKIE PLAŻA NADBRZEŻNA W USTRONIU MORSKIM SKALA 1:1000

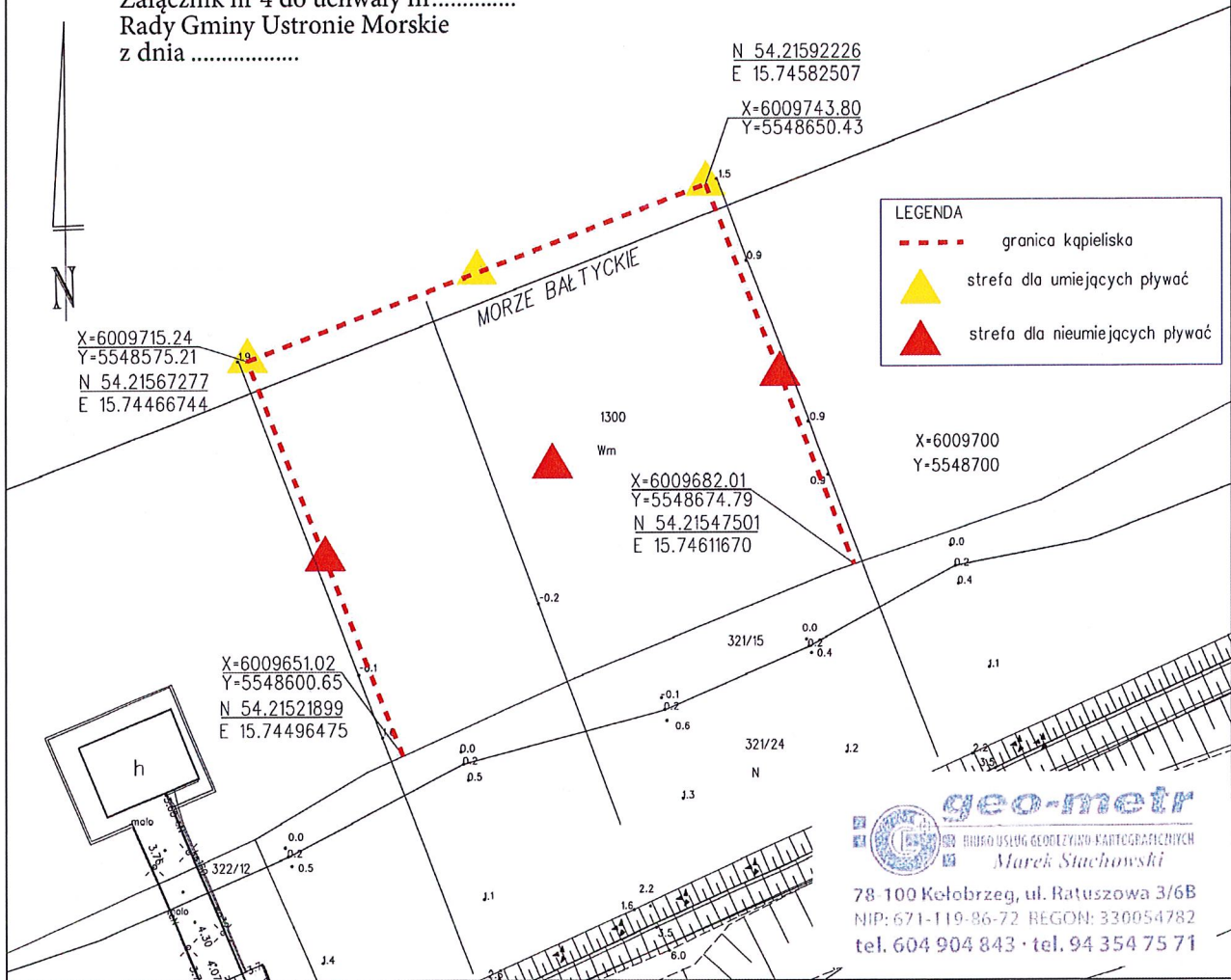
Załącznik nr 3 do uchwały nr .....  
Rady Gminy Ustronie Morskie  
z dnia .....



województwo: zachodniopomorskie  
powiat: kołobrzeski  
Gmina: Ustronie Morskie [320807\_2]  
Obręb: Ustronie Morskie [320807\_2.0029]  
Działka: 1300

# KĄPIELISKO MORSKIE PLAŻA FREGATA W USTRONIU MORSKIM SKALA 1:1000

Załącznik nr 4 do uchwały nr.....  
Rady Gminy Ustronie Morskie  
z dnia .....

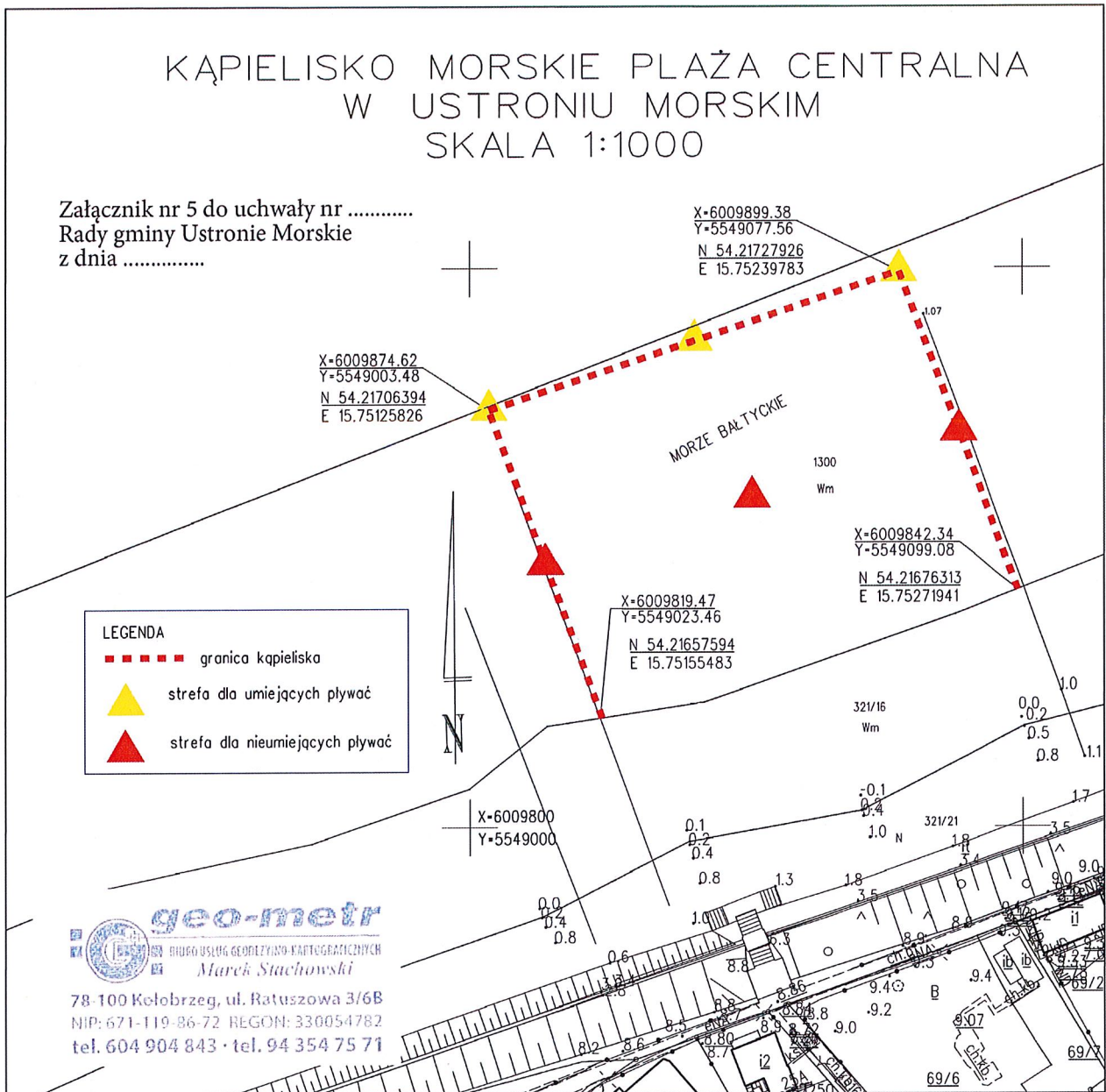


**geo-metr**  
BIURO USŁUG GEODEZYJNO-KARTOGRAFICZNYCH  
Marek Stuchowski  
78-100 Kołobrzeg, ul. Ratuszowa 3/6B  
NIP: 671-119-86-72 REGON: 330054782  
tel. 604 904 843 · tel. 94 354 75 71

**województwo:** zachodniopomorskie  
**powiat:** kołobrzeski  
**Gmina:** Ustronie Morskie [320807\_2]  
**Obręb:** Ustronie Morskie [320807\_2.0029]  
**Działka:** 1300

# KĄPIELISKO MORSKIE PLAŻA CENTRALNA W USTRONIU MORSKIM SKALA 1:1000

Załącznik nr 5 do uchwały nr .....  
Rady gminy Ustronie Morskie  
z dnia .....



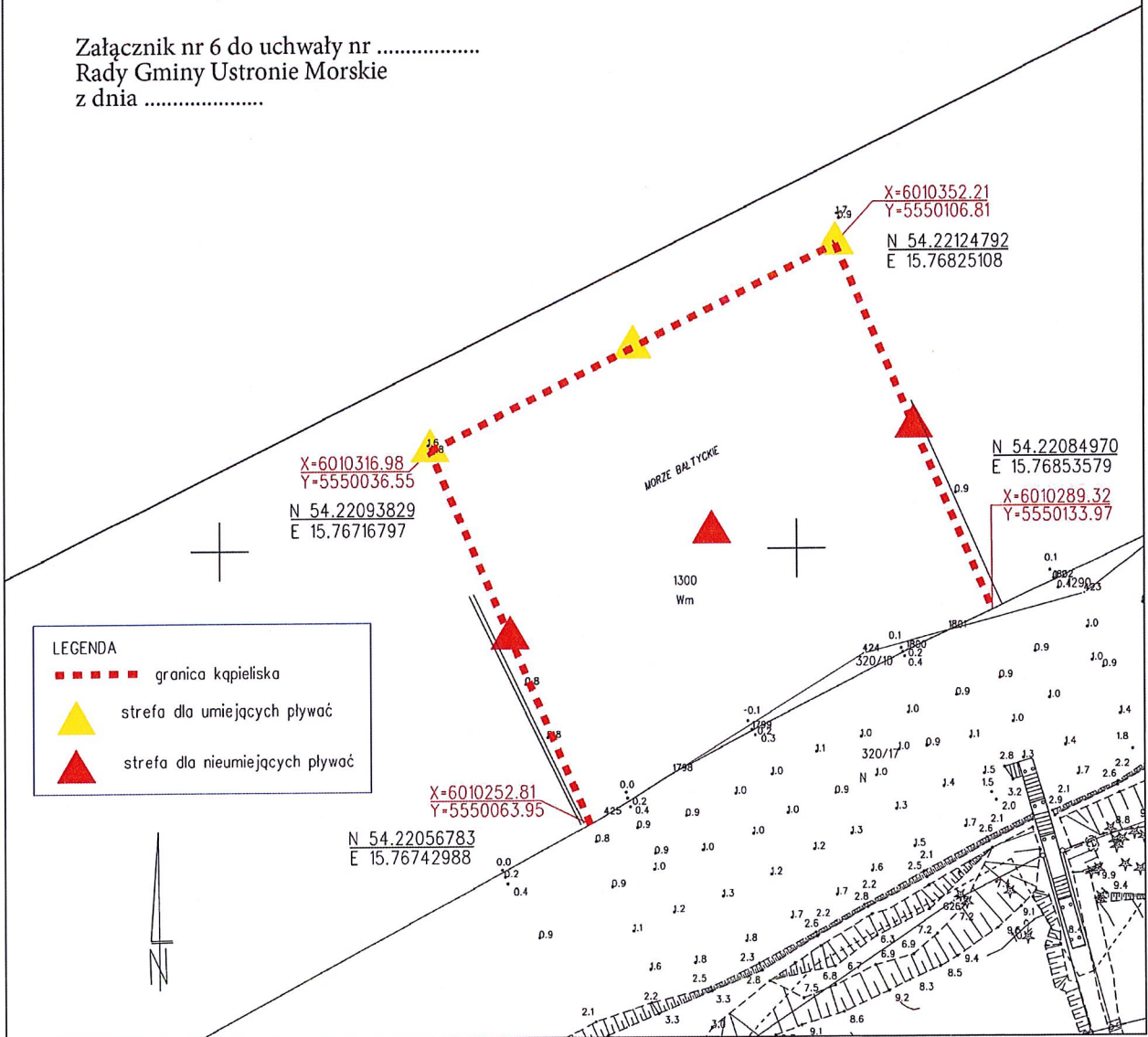
województwo: zachodniopomorskie  
powiat: kołobrzeski  
Gmina: Ustronie Morskie [320807\_2]  
Obręb: Ustronie Morskie [320807\_2.0029]  
Działka: 1300

# KĄPIELISKO MORSKIE PLAŻA MUSZLA W USTRONIU MORSKIM SKALA 1:1000



X=6010400  
Y=5550100

Załącznik nr 6 do uchwały nr .....  
Rady Gminy Ustronie Morskie  
z dnia .....



województwo: zachodniopomorskie  
powiat: kołobrzeski  
Gmina: Ustronie Morskie [320807\_2]  
Obręb: Ustronie Morskie [320807\_2.0029]  
Działka: 1300